



UNIDAD DE
EPIDEMIOLOGÍA Y
SALUD AMBIENTAL

2022



SALA SITUACIONAL

INFORMACIÓN ESTÁTICA

Unidad de Epidemiología y Salud Ambiental



DATOS DEMOGRÁFICO DE LA RED DE SALUD HUAURA - OYÓN, 2022

#EpidemiologíaYSaludAmbiental



Provincia Distrito	Altitud (m.s.n.m.)	Latitud	Longitud	Superficie (Km ²)	Densidad Poblacional	Población
HUAURA				4892.52	50.50	247,048
Hualmay	22	10° 06' 45"	77° 35' 36"	5.81	5,079.86	29,514
Carquin	14	10° 05' 21"	77° 37' 36"	2.04	3,336.27	6,806
Santa María	75	11° 05' 36"	77° 35' 30"	127.51	315.18	40,189
Huacho	30	11° 06' 22"	77° 36' 24"	717.38	97.12	69,671
Vegüeta	12	11° 01' 15"	77° 38' 27"	253.94	110.21	27,987
Huaura	67	11° 03' 57"	77° 35' 51"	484.43	79.40	38,463
Sayan	685	11° 07' 51"	77° 11' 28"	1310.77	19.48	25,538
Paccho	3275	10° 57' 15"	76° 55' 48"	229.25	7.01	1,608
Checras	3743	10° 55' 54"	76° 49' 52"	166.37	5.99	997
Leoncio Prado	3278	11° 03' 19"	76° 55' 39"	300.13	8.28	2,484
Ambar	2082	10° 45' 10"	77° 16' 19"	919.4	2.85	2,620
Santa Leonor	3580	76° 56' 43"	76° 44' 33"	375.49	3.12	1,171
OYÓN				1886.05	9.71	18,311
Oyón	3620	10° 40' 00"	76° 46' 15"	887.61	12.44	11,043
Pachangara	2265	10° 48' 25"	76° 52' 30"	252.05	13.01	3,278
Andajes	3487	10° 47' 21"	76° 54' 25"	148.18	4.10	607
Caujul	3175	10° 48' 09"	76° 58' 35"	105.5	6.00	633
Cochamarca	2350	10° 51' 35"	77° 07' 36"	265.55	6.76	1,794
Navan	3100	10° 50' 03"	77° 00' 39"	227.16	4.21	956
Red Huaura Oyón				6778.57	39.15	265,359
POBLACIÓN TOTAL						266,778

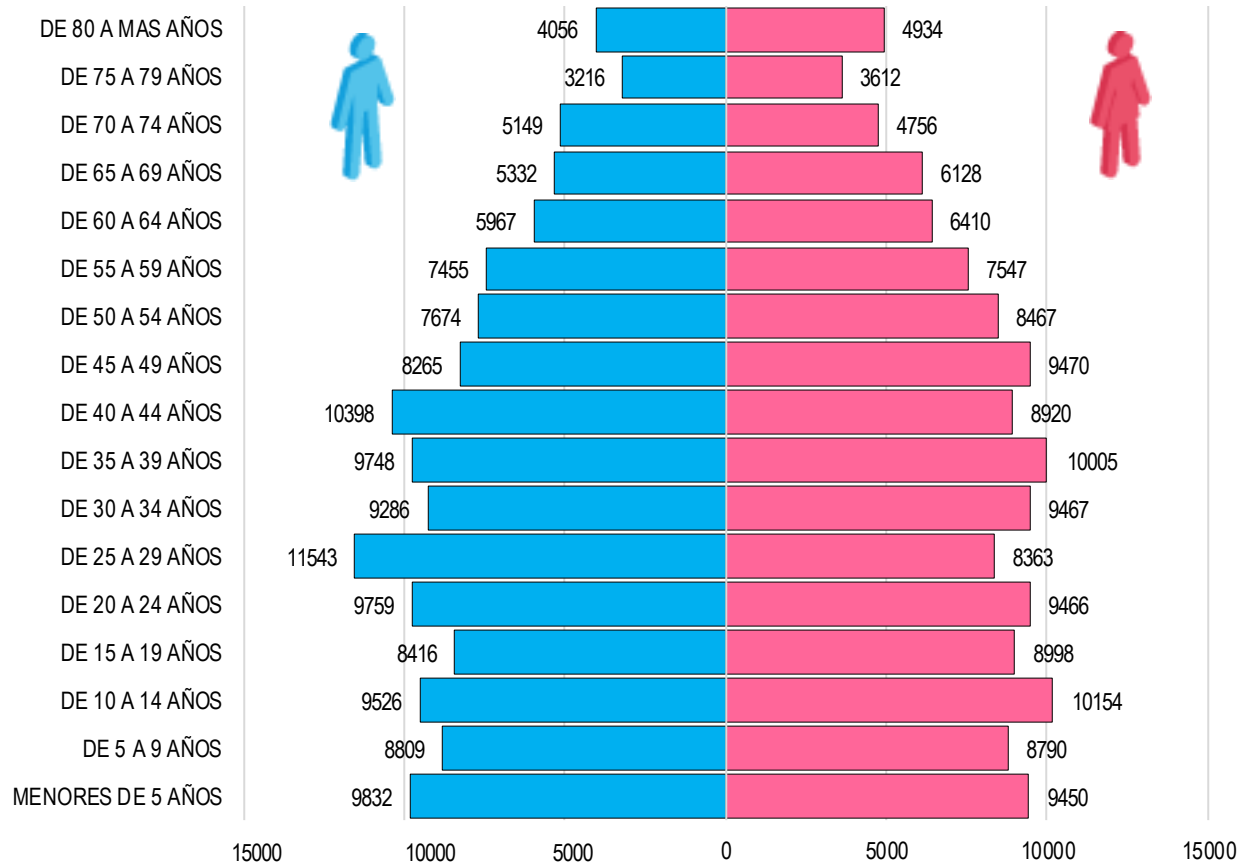




PIRAMIDE POBLACIONAL – 2022

RED DE SALUD HUAURA - OYÓN

#EpidemiologíaYSaludAmbiental



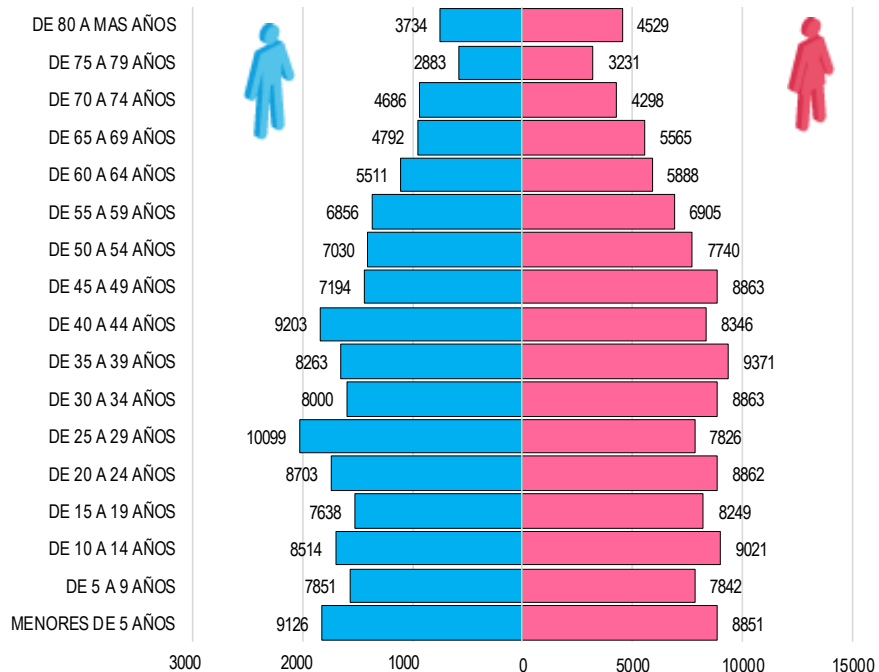


PIRAMIDE POBLACIONAL POR PROVINCIAS – 2022

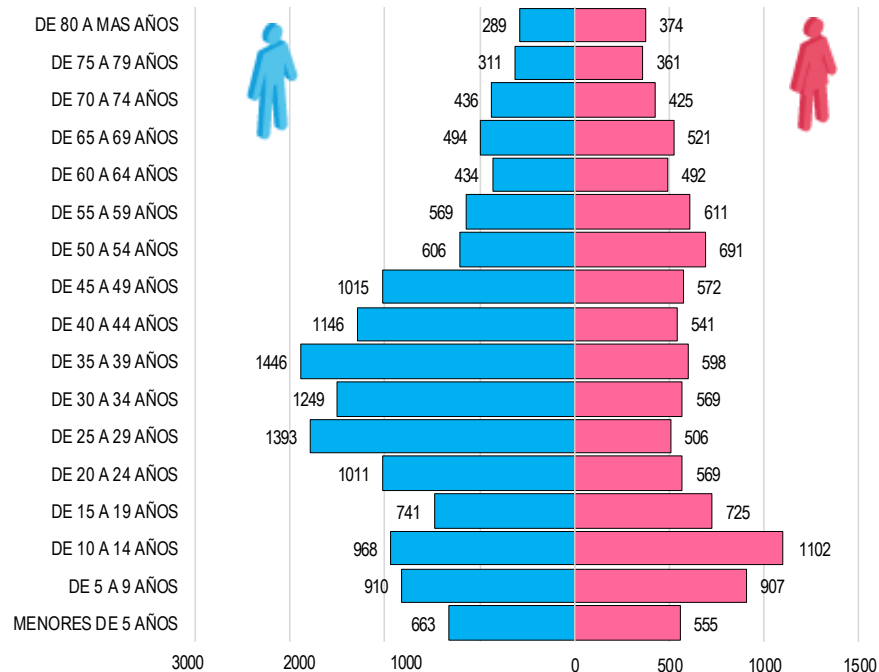
RED DE SALUD HUAURA - OYÓN

#EpidemiologíaSaludAmbiental

Provincia de Huaura



Provincia de Oyón

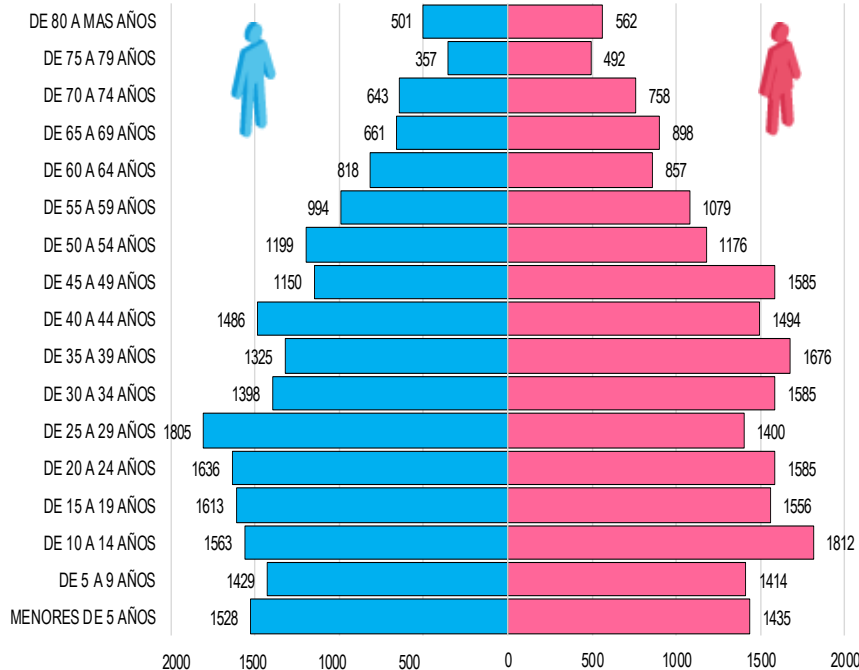


PIRAMIDE POBLACIONAL POR MICROREDES – 2022

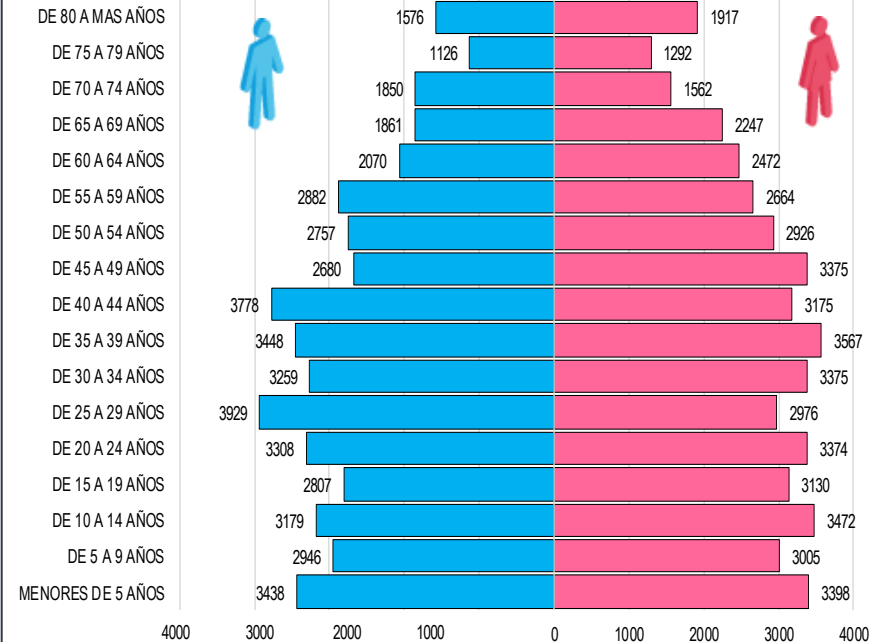
RED DE SALUD HUAURA - OYÓN

#Epidemiología y Salud Ambiental

MICRORED HUAURA



MICRORED HUALMAY

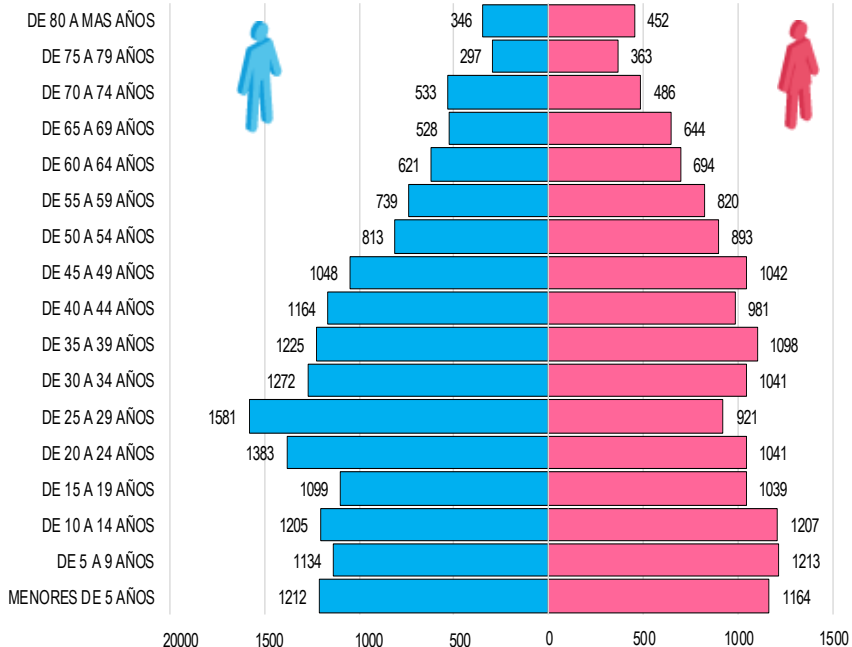


PIRAMIDE POBLACIONAL POR MICROREDES – 2022

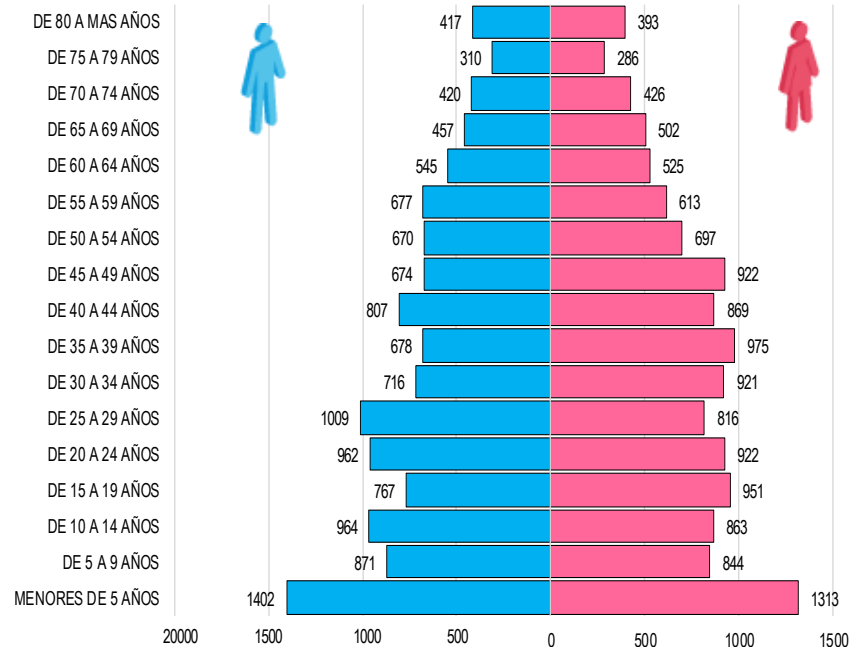
RED DE SALUD HUAURA - OYÓN

#EpidemiologíaSaludAmbiental

MICRORED SAYAN



MICRORED VEGUETA

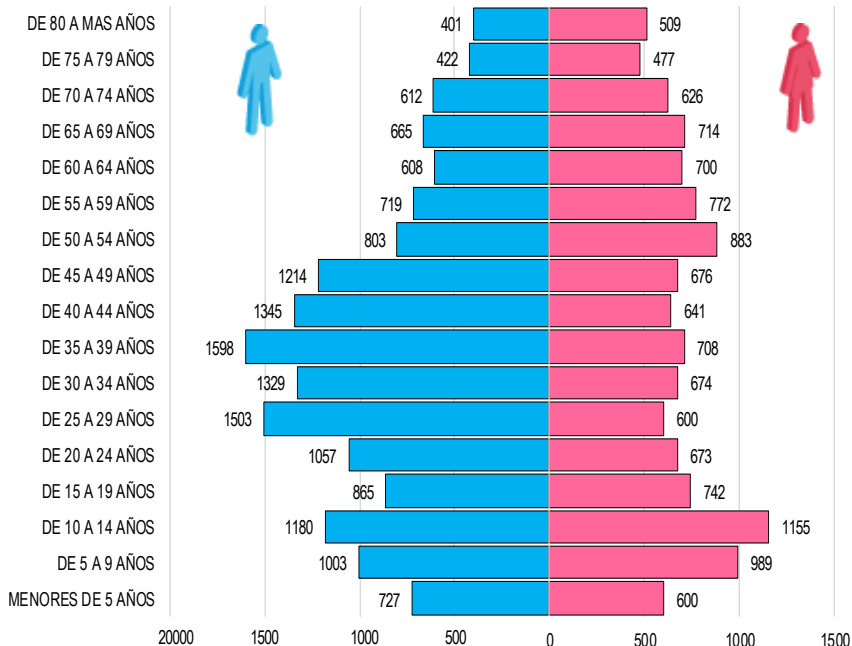


PIRAMIDE POBLACIONAL POR MICROREDES – 2022

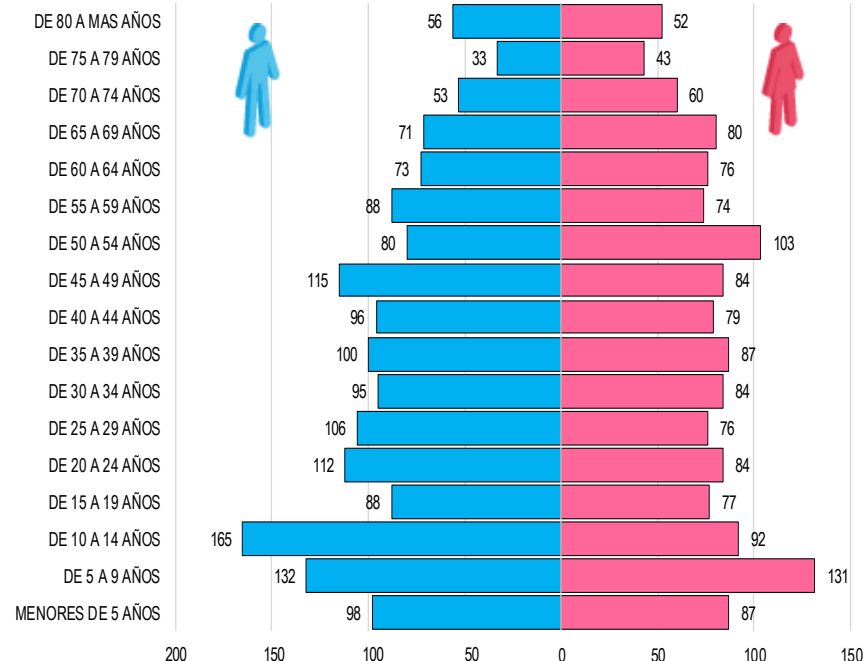
RED DE SALUD HUAURA - OYÓN

#EpidemiologíaSaludAmbiental

MICRORED CHURIN - OYÓN



DISTRITO DE AMBAR





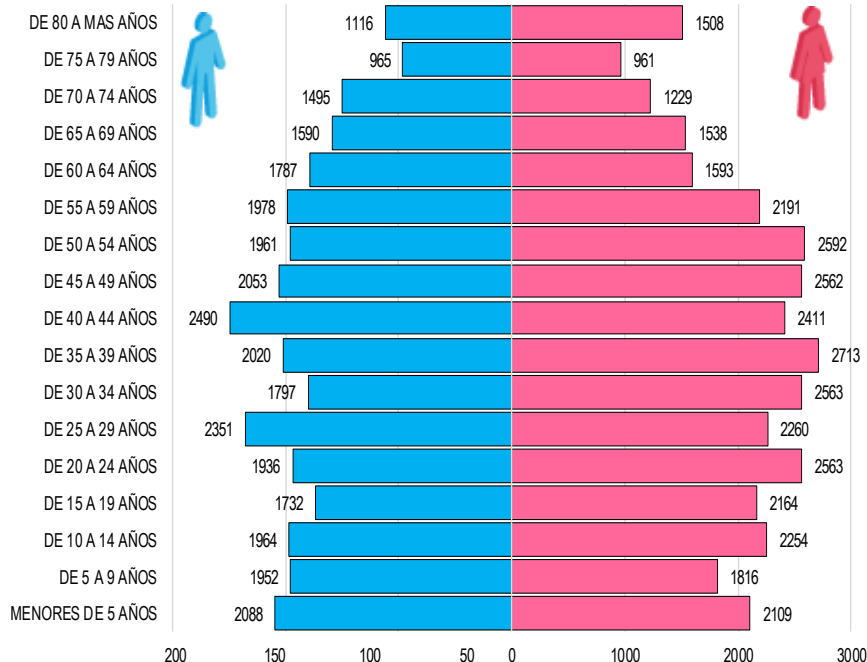
PIRAMIDE POBLACIONAL POR DISTRITOS – 2022

RED DE SALUD HUAURA - OYÓN

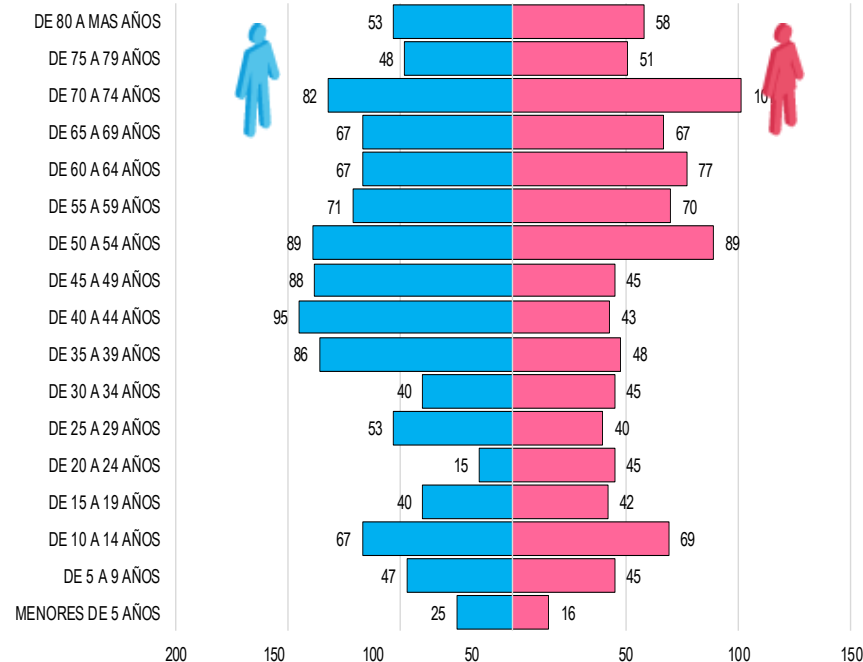
#EpidemiologíaYSaludAmbiental



DISTRITO DE HUACHO



DISTRITO DE CHECRAS

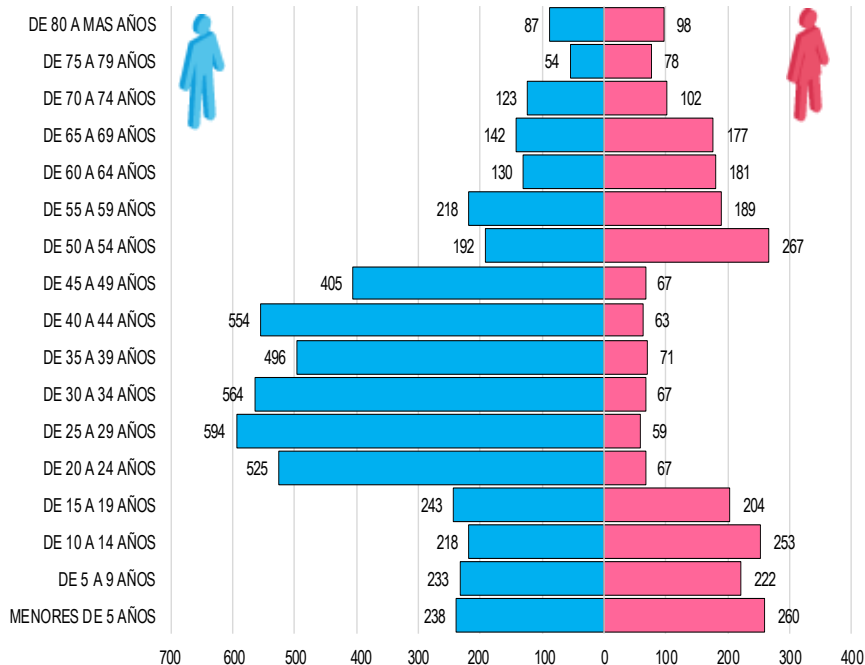


PIRAMIDE POBLACIONAL POR DISTRITOS – 2022

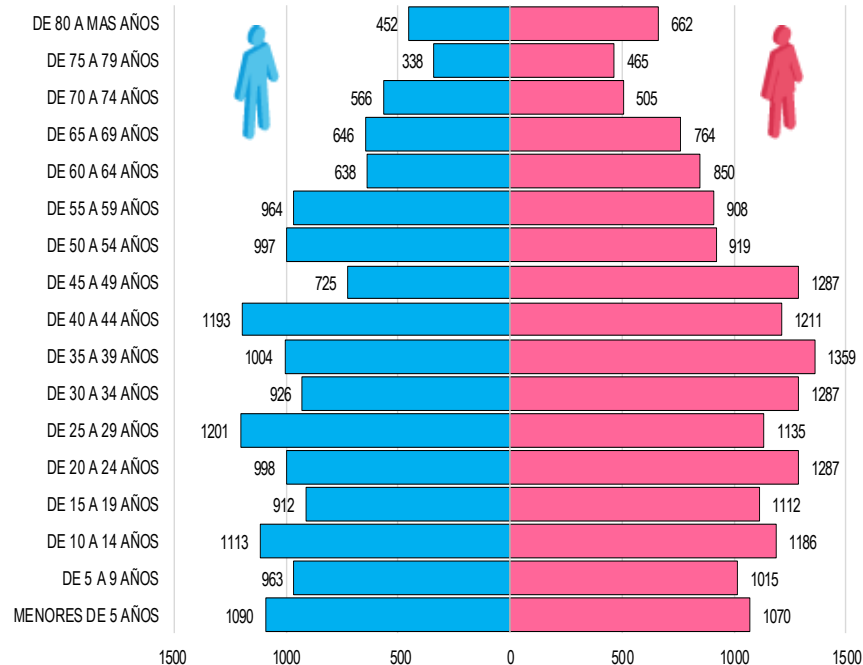
RED DE SALUD HUAURA - OYÓN

#Epidemiología y Salud Ambiental

DISTRITO CALETE DE CARQUIN



DISTRITO DE HUALMAY



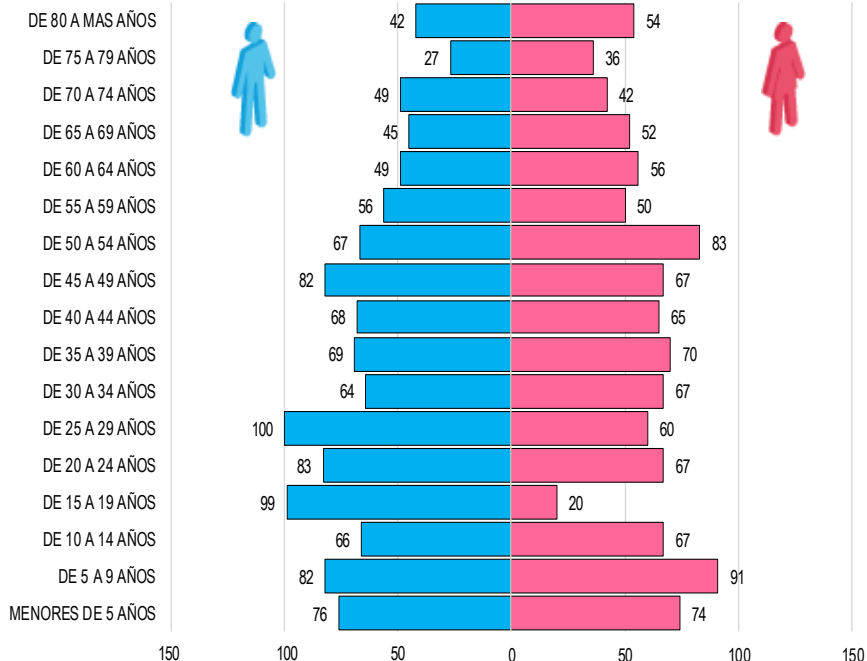


PIRAMIDE POBLACIONAL POR DISTRITOS – 2022

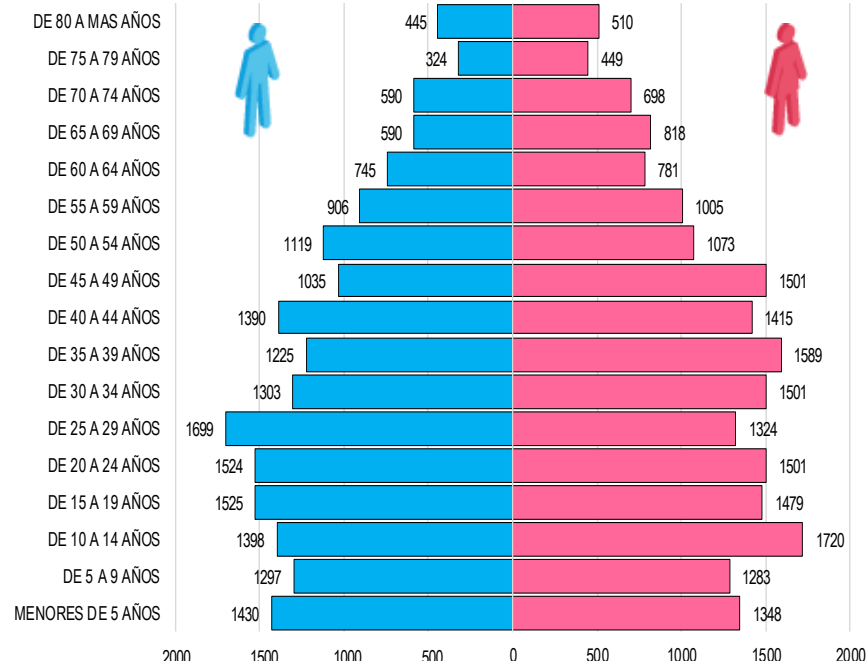
RED DE SALUD HUAURA - OYÓN

#Epidemiología y Salud Ambiental

DISTRITO DE LEONCIO PRADO



DISTRITO DE HUAURA





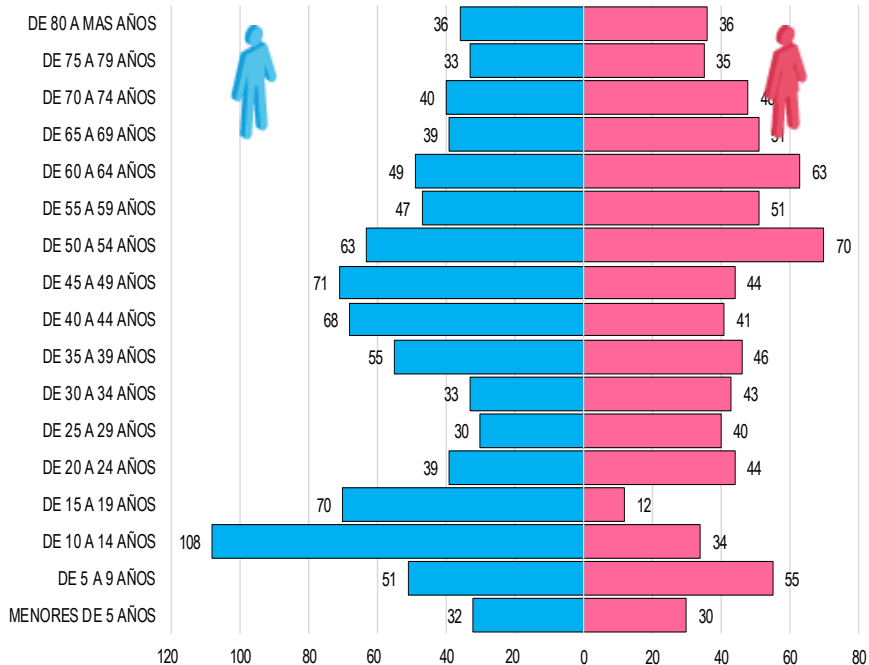
PIRAMIDE POBLACIONAL POR DISTRITOS – 2022

RED DE SALUD HUAURA - OYÓN

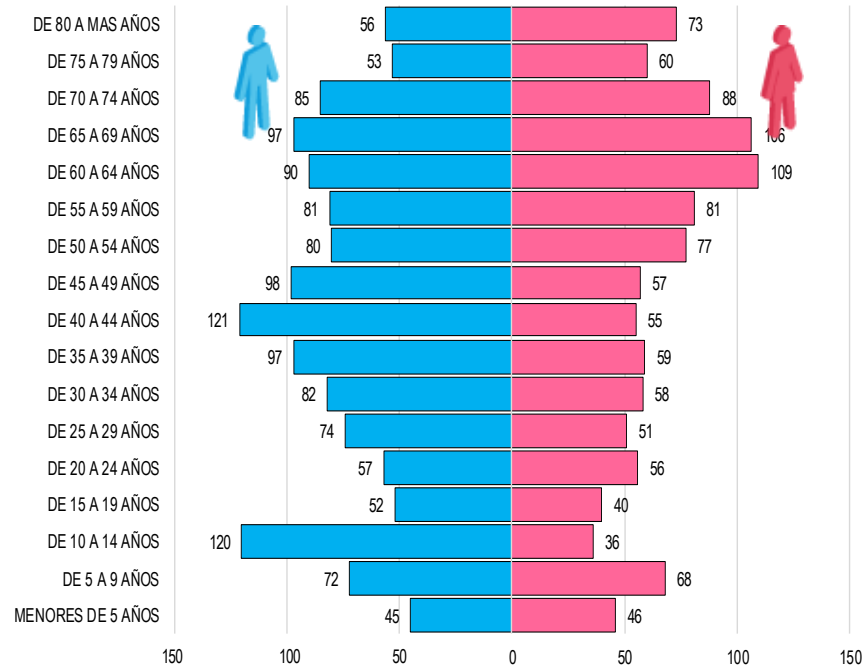
#EpidemiologíaYSaludAmbiental



DISTRITO DE SNTALEONOR



DISTRITO DE PACCHO





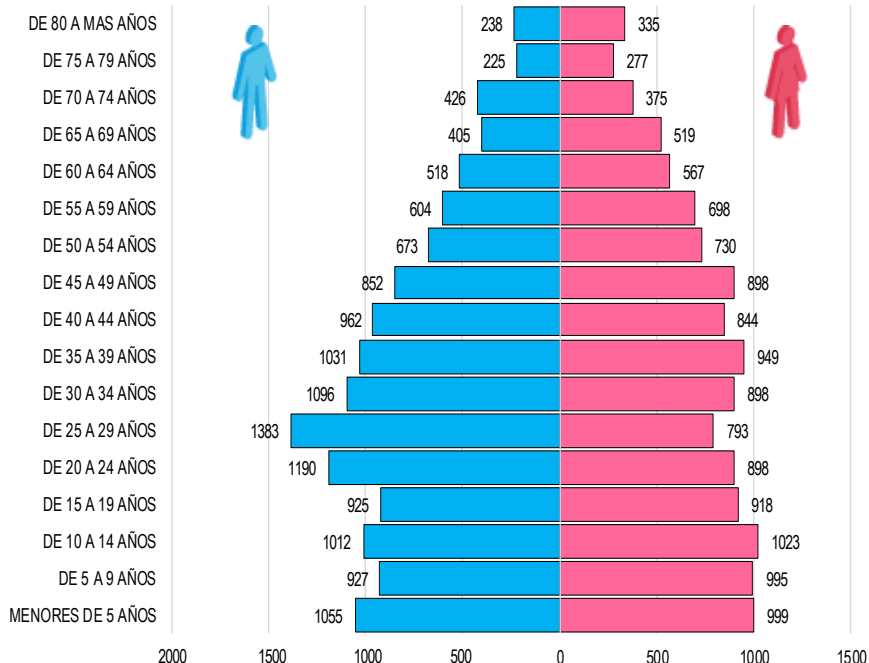
PIRAMIDE POBLACIONAL POR DISTRITOS – 2022

RED DE SALUD HUAURA - OYÓN

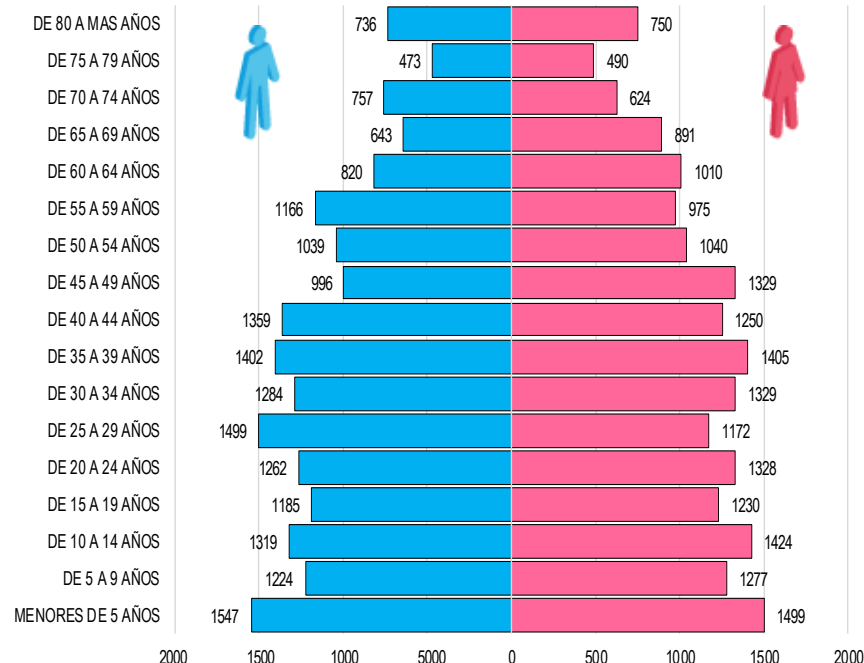
#Epidemiología y Salud Ambiental



DISTRITO DE SAYAN



DISTRITO DE SANTAMARIA





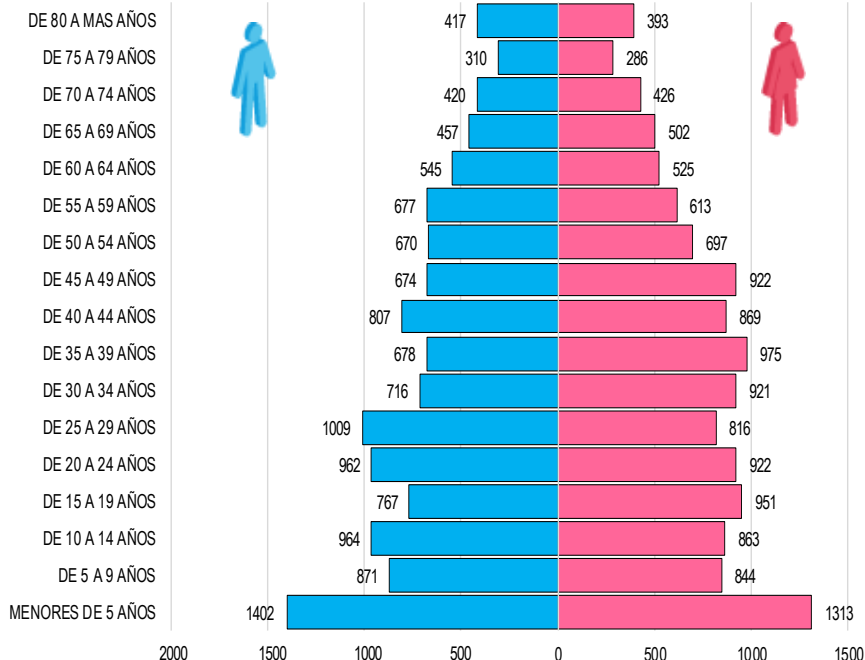
PIRAMIDE POBLACIONAL POR DISTRITOS – 2022

RED DE SALUD HUAURA - OYÓN

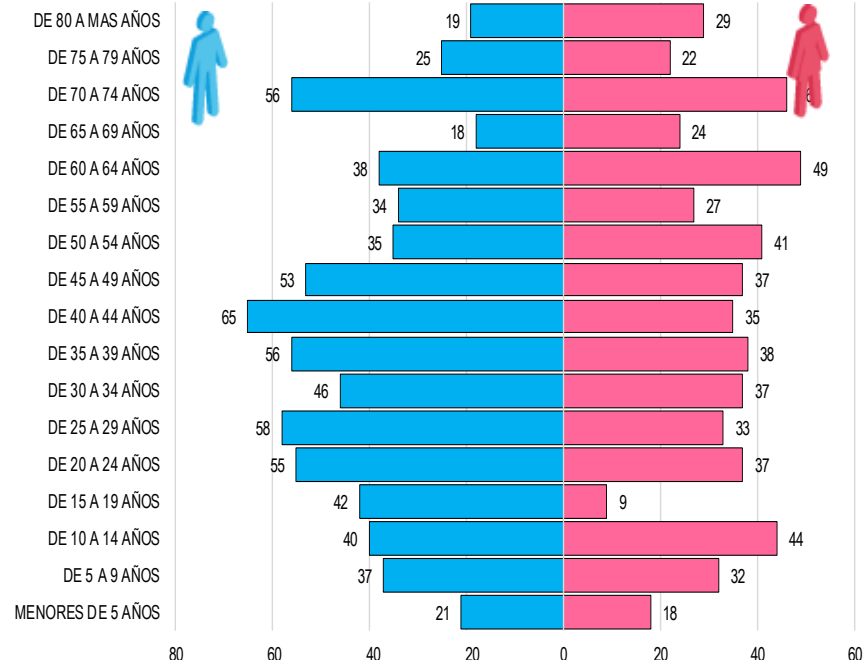
#Epidemiología y Salud Ambiental



DISTRITO DE VEGUETA



DISTRITO DE NAVAN





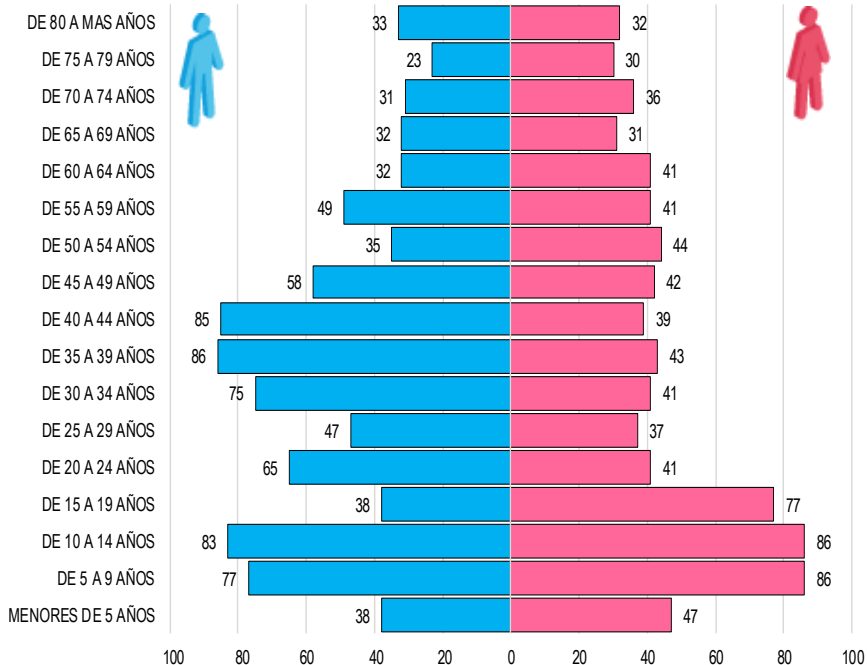
PIRAMIDE POBLACIONAL POR DISTRITOS – 2022

RED DE SALUD HUAURA - OYÓN

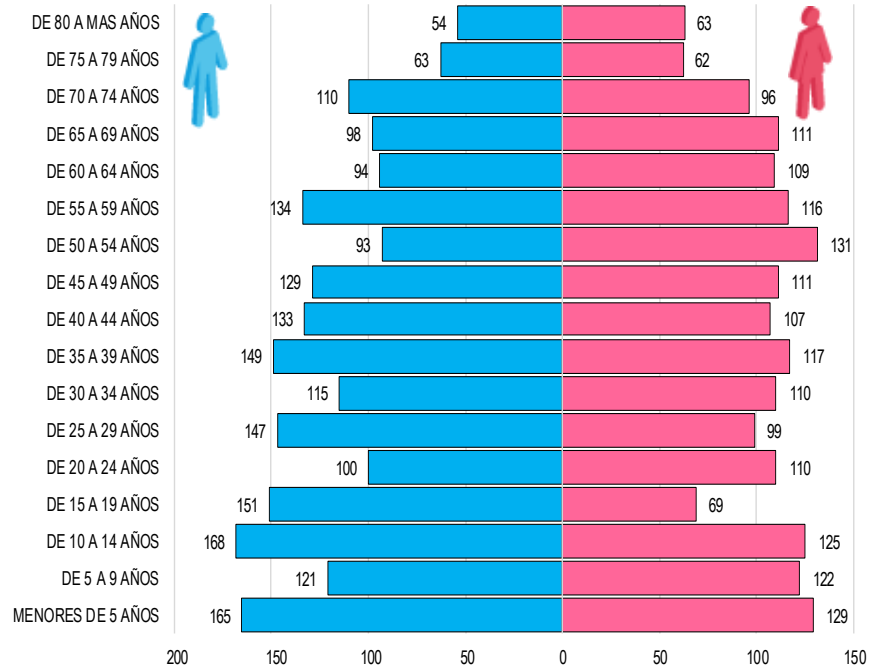
#Epidemiología y Salud Ambiental



DISTRITO DE COCHAMARCA



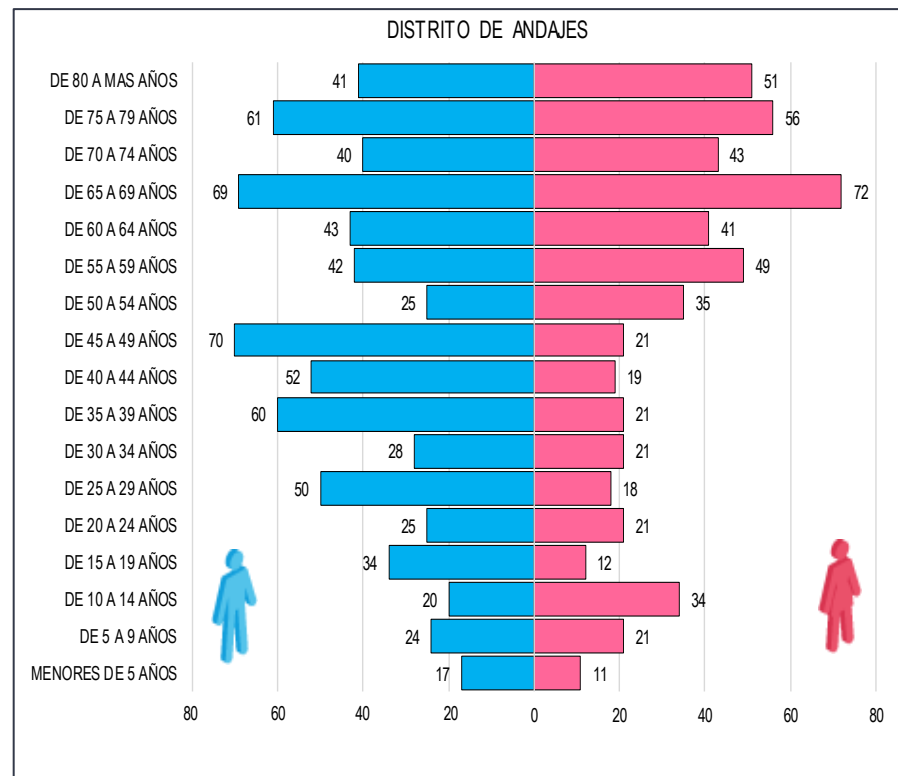
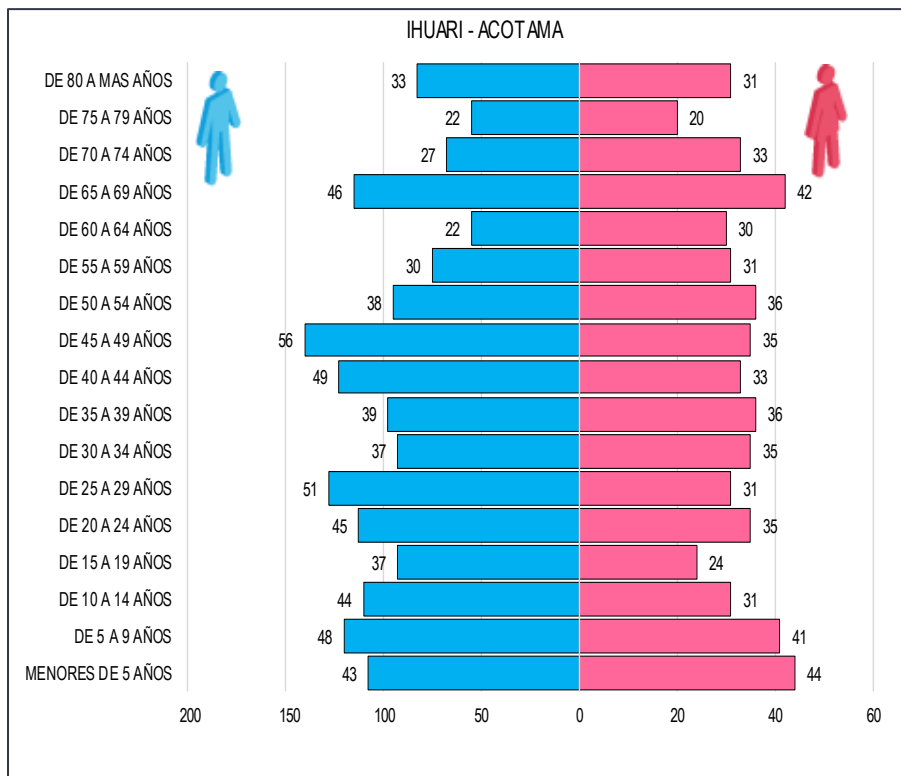
DISTRITO DE PACHANGARA



PIRAMIDE POBLACIONAL POR DISTRITOS – 2022

RED DE SALUD HUAURA - OYÓN

#EpidemiologíaSaludAmbiental





POBLACIÓN POR ETAPAS DE VIDA – 2022

RED DE SALUD HUAURA - OYÓN

#EpidemiologíaSaludAmbiental

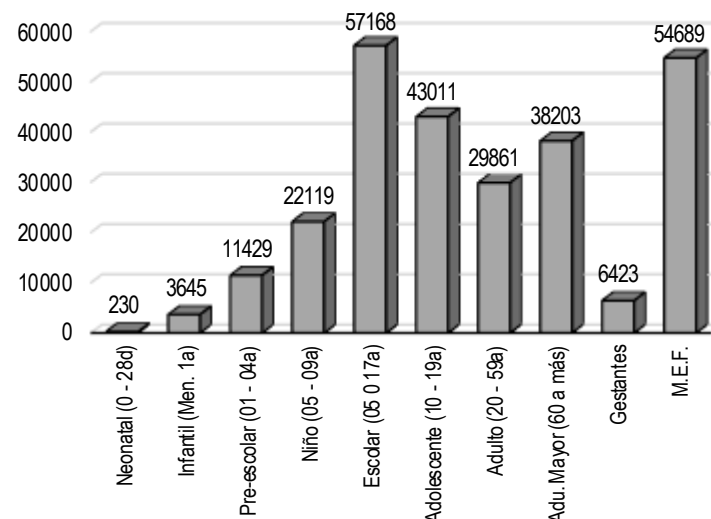
RED/PROVINCIA/DISTRITO	0 - 11 AÑOS	12 - 17 AÑOS	18 - 29 AÑOS	30 - 59 AÑOS	60 AÑOS A MÁS	TOTAL
Red Huaura Oyón	50279	25203	50203	101890	38203	266778
Provincia Huaura	46679	22773	46540	94940	35116	247048
Huacho	11,681	6,181	12,202	27,644	11,963	69,671
Carquin	1,297	725	1,210	2,673	901	6,806
Hualmay	5,498	1,816	5,637	11,582	3,981	29,514
Huaura	7,404	3,809	7,564	15,031	4,655	38,463
Santa María	7,936	3,896	7,958	14,989	5,410	40,189
Vegueva	6,330	2,878	5,382	10,282	3,115	27,987
Sayan	5,189	2,645	5,046	9,576	3,082	25,538
Ambar	465	234	505	945	471	2,620
Checras	110	116	143	309	319	997
Leoncio Prado	394	245	489	921	435	2,484
Paccho	216	126	224	569	473	1,608
Santa Leonor	159	102	180	419	311	1,171
Provincia Oyón	3398	2310	3426	6393	2784	18311
Oyón	2,258	1,516	2,142	3,854	1,273	11,043
Andajes	72	46	50	166	273	607
Caujul	93	60	107	222	151	633
Cochamarca	261	252	441	602	238	1,794
Navan	109	104	135	386	222	956
Pachangara	605	332	551	1,163	627	3,278
Ihuari - Acotama	202	120	237	557	303	1,419

POBLACIÓN POR ETAPAS DE VIDA – 2022

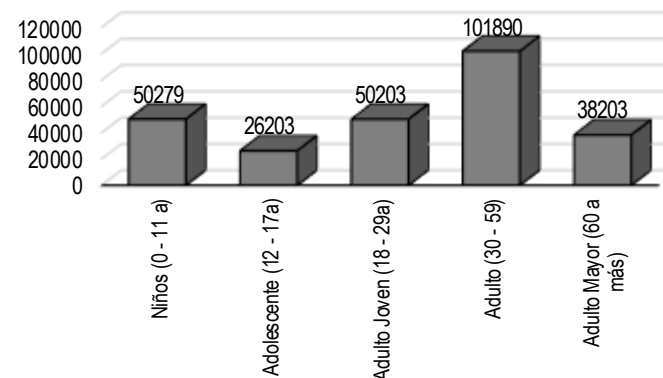
RED DE SALUD HUAURA - OYÓN

#EpidemiologíaSaludAmbiental

POBLACIÓN POR ETAPAS DE VIDA	N°	%
Neonatal (0 - 28d)	230	0.09%
Infantil (Men. 1a)	3645	1.37%
Pre-escolar (01 - 04a)	11429	4.28%
Niño (05 - 09a)	22119	8.29%
Escolar (05 0 17a)	57168	21.43%
Adolescente (10 - 19a)	43011	16.12%
Adulto (20 - 59a)	29861	11.19%
Adu. Mayor (60 a más)	38203	14.32%
Gestantes	6423	2.41%
M.E.F.	54689	20.50%
POBLACIÓN TOTAL	266778	100.00%



POBLACIÓN POR ETAPAS DE VIDA	N°	%
Niños (0 - 11 a)	50279	18.85%
Adolescente (12 - 17a)	26203	9.82%
Adulto Joven (18 - 29a)	50203	18.82%
Adulto (30 - 59)	101890	38.19%
Adulto Mayor (60 a más)	38203	14.32%
TOTAL	266778	100%





MAPA POLÍTICO – 2022

RED DE SALUD HUAURA – OYÓN

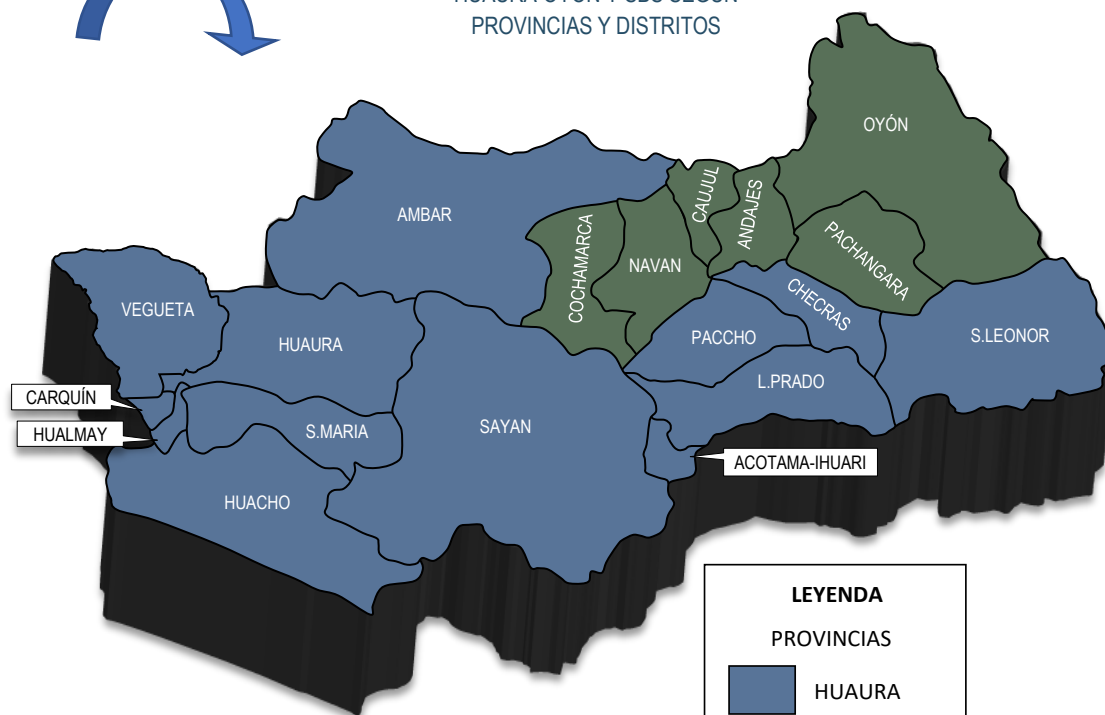
#EpidemiologíaYSaludAmbiental



Lima Provincias



RED DEL HOSPITAL HUACHO
HUAURA OYÓN Y SBS SEGÚN
PROVINCIAS Y DISTRITOS



LEYENDA

PROVINCIAS



HUAURA



OYÓN

18



UNIDAD DE
EPIDEMIOLOGÍA Y SALUD
AMBIENTAL

www.hduhuacho.gob.pe

Epidemiología y Salud Ambiental

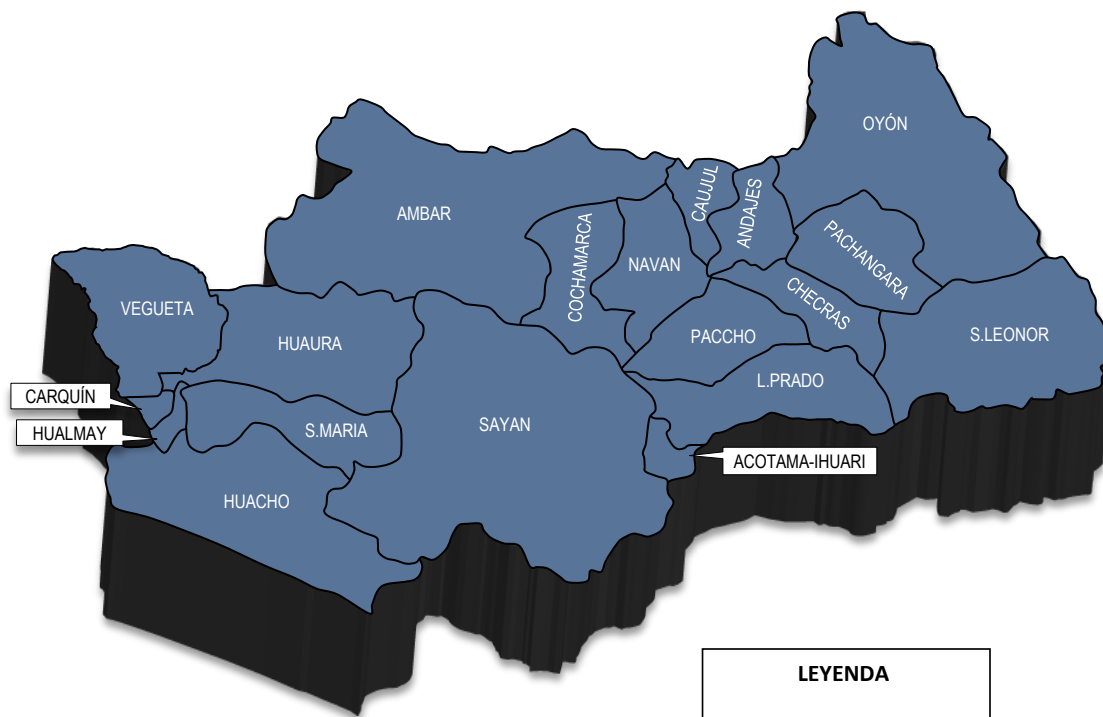




MAPA – 2022

RED DE SALUD HUAURA – OYÓN

#Epidemiología y Salud Ambiental



LEYENDA



RED DE SALUD
HUAURA - OYÓN





MAPA DE LA PROVINCIA DE HUAURA- 2022

RED DE SALUD HUAURA – OYÓN

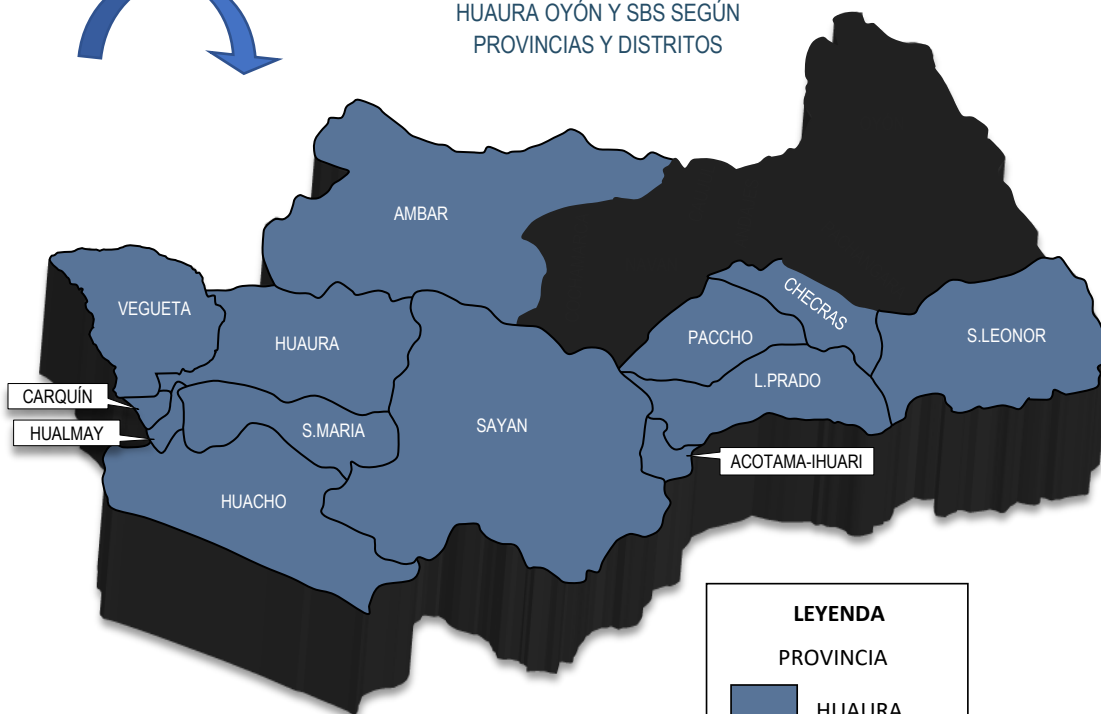
#EpidemiologíaYSaludAmbiental



Lima Provincias



RED DEL HOSPITAL HUACHO
HUAURA OYÓN Y SBS SEGÚN
PROVINCIAS Y DISTRITOS



LEYENDA

PROVINCIA



HUAURA

20



UNIDAD DE
EPIDEMIOLOGÍA Y SALUD
AMBIENTAL

www.hduhuacho.gob.pe

Epidemiología y Salud Ambiental





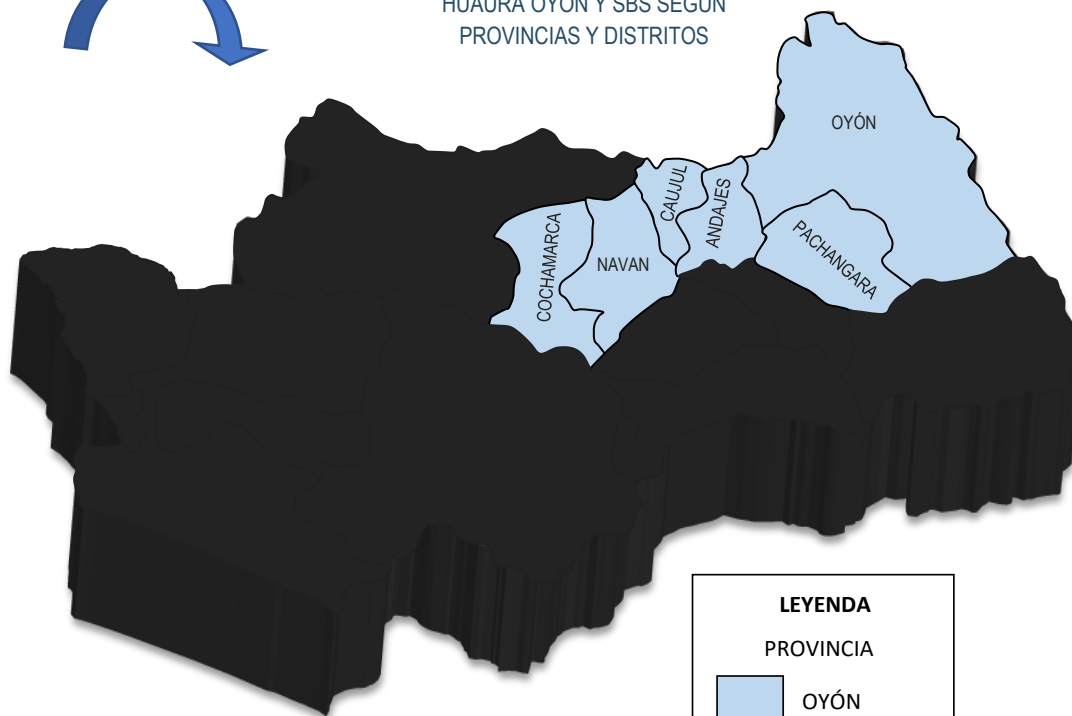
MAPA DE LA PROVINCIA DE OYÓN – 2022

RED DE SALUD HUAURA – OYÓN

#EpidemiologíaYSaludAmbiental



RED DEL HOSPITAL HUACHO
HUAURA OYÓN Y SBS SEGÚN
PROVINCIAS Y DISTRITOS



LEYENDA

PROVINCIA



OYÓN





DIVISIÓN POR ESCENARIOS COSTA Y SIERRA

RED DE SALUD HUAURA – OYÓN

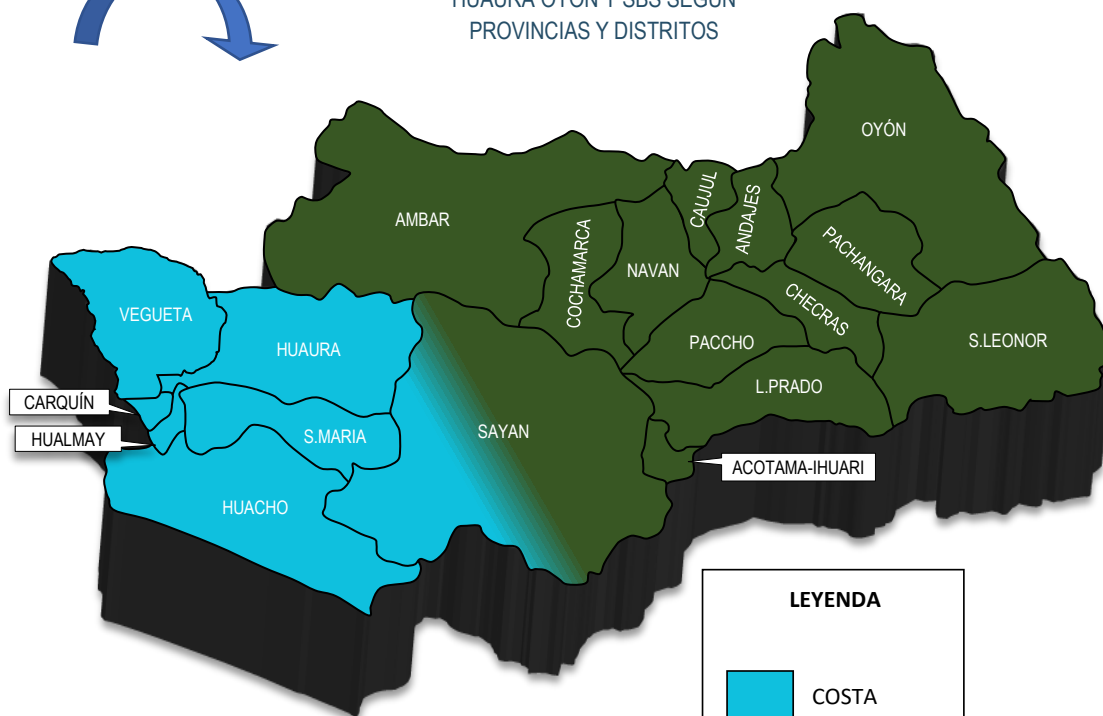
#EpidemiologíaYSaludAmbiental



Lima Provincias



RED DEL HOSPITAL HUACHO
HUAURA OYÓN Y SBS SEGÚN
PROVINCIAS Y DISTRITOS



LEYENDA





MAPA DE PROBREZA – 2022

RED DE SALUD HUAURA – OYÓN

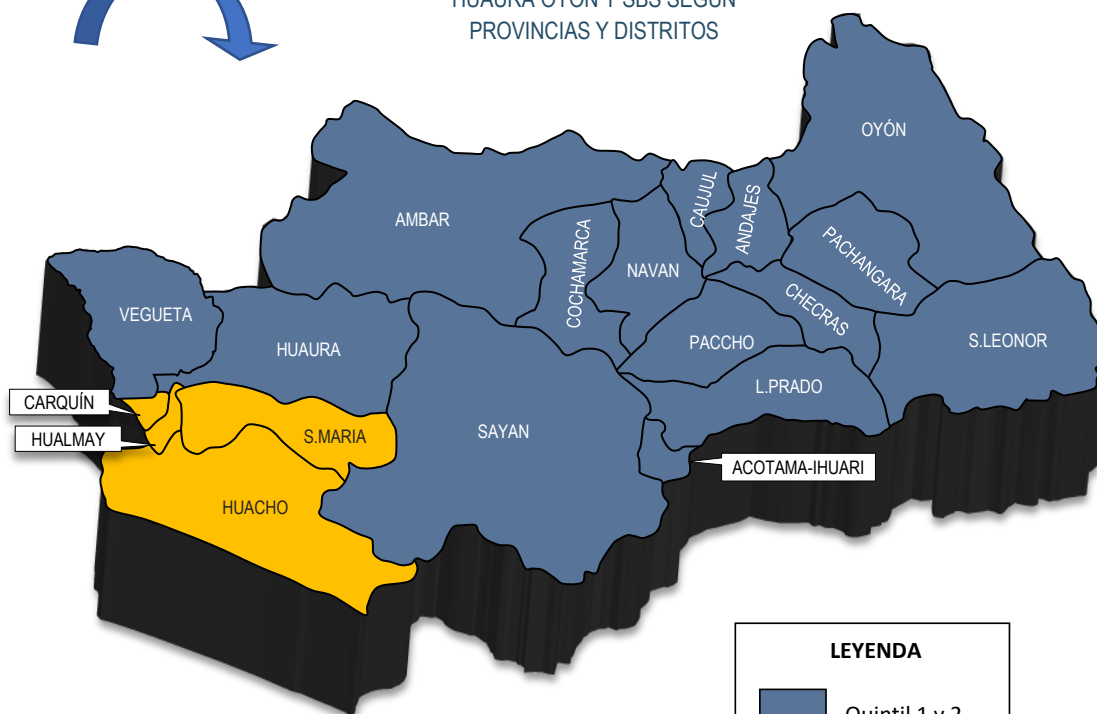
#EpidemiologíaYSaludAmbiental



Lima Provincias



RED DEL HOSPITAL HUACHO
HUAURA OYÓN Y SBS SEGÚN
PROVINCIAS Y DISTRITOS



LEYENDA



Quintil 1 y 2

Quintil 3, 4 y 5

23



UNIDAD DE
EPIDEMIOLOGÍA Y SALUD
AMBIENTAL

www.hdhuacho.gob.pe

Epidemiología y Salud Ambiental





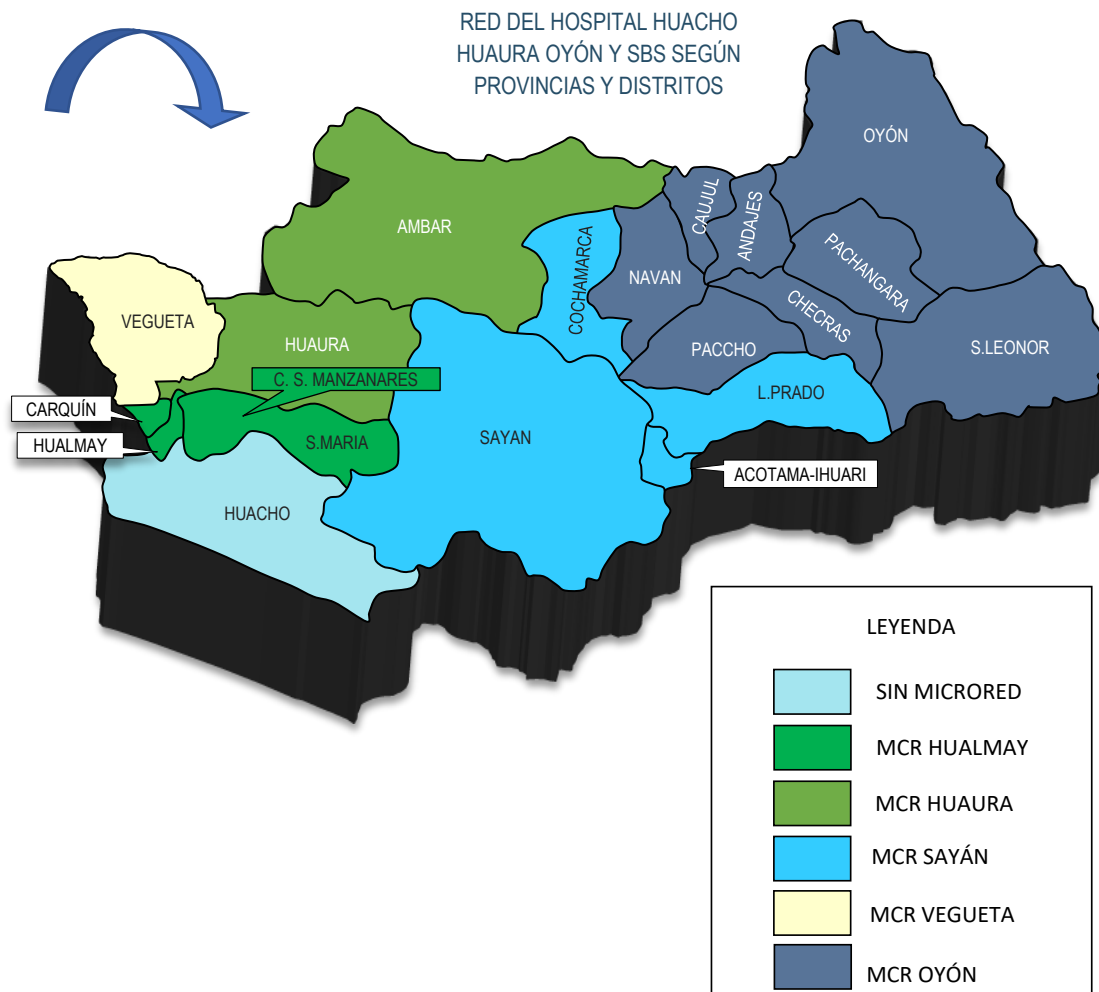
MAPA POR MICROREDES – 2022

RED DE SALUD HUAURA – OYÓN

#EpidemiologíaYSaludAmbienta

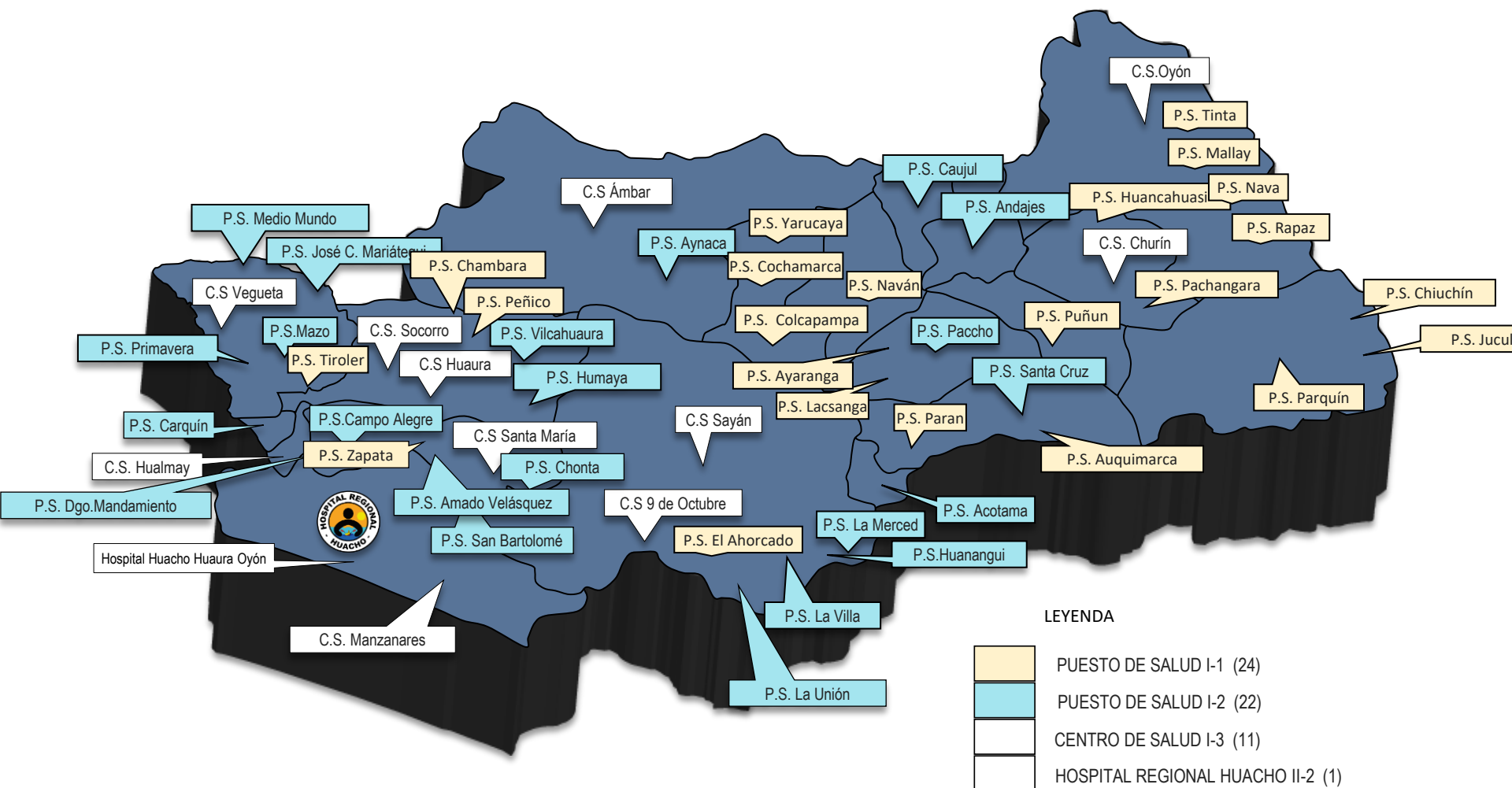


Lima Provincias



MAPA DE UBICACIÓN DE ESTABLECIMIENTO SEGÚN CATEGORIZACIÓN – 2022, RED DE SALUD HUAURA – OYÓN

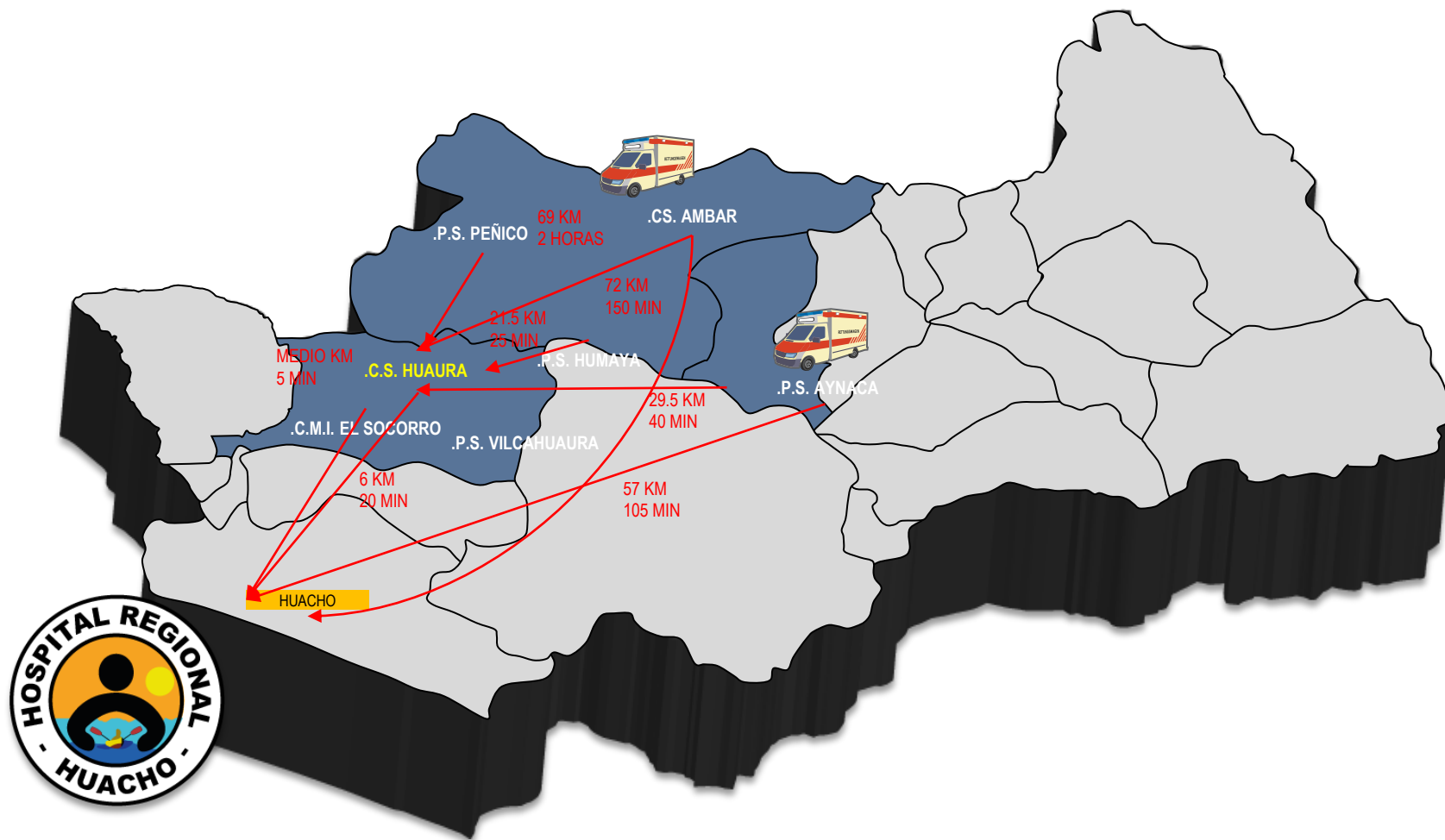
#EpidemiologíaySaludAmbiental





MAPA DE FLUJO DE EMERGENCIAS MCR HUAURA RED DE SALUD HUAURA - OYÓN

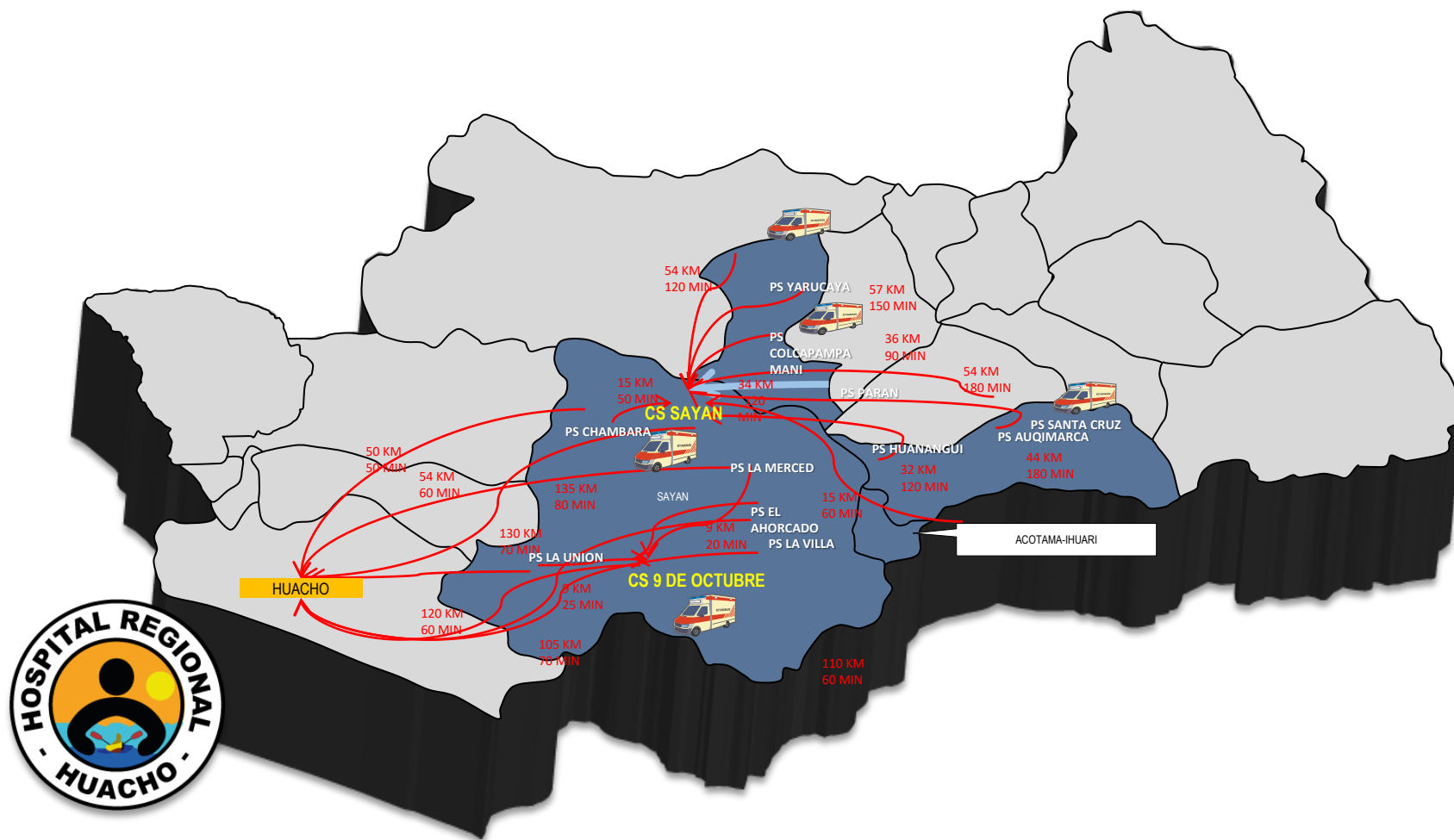
#Epidemiología y Salud Ambiental





MAPA DE FLUJO DE EMERGENCIAS MCR SAYAN RED DE SALUD HUAURA - OYÓN

#EpidemiologíaSaludAmbiental

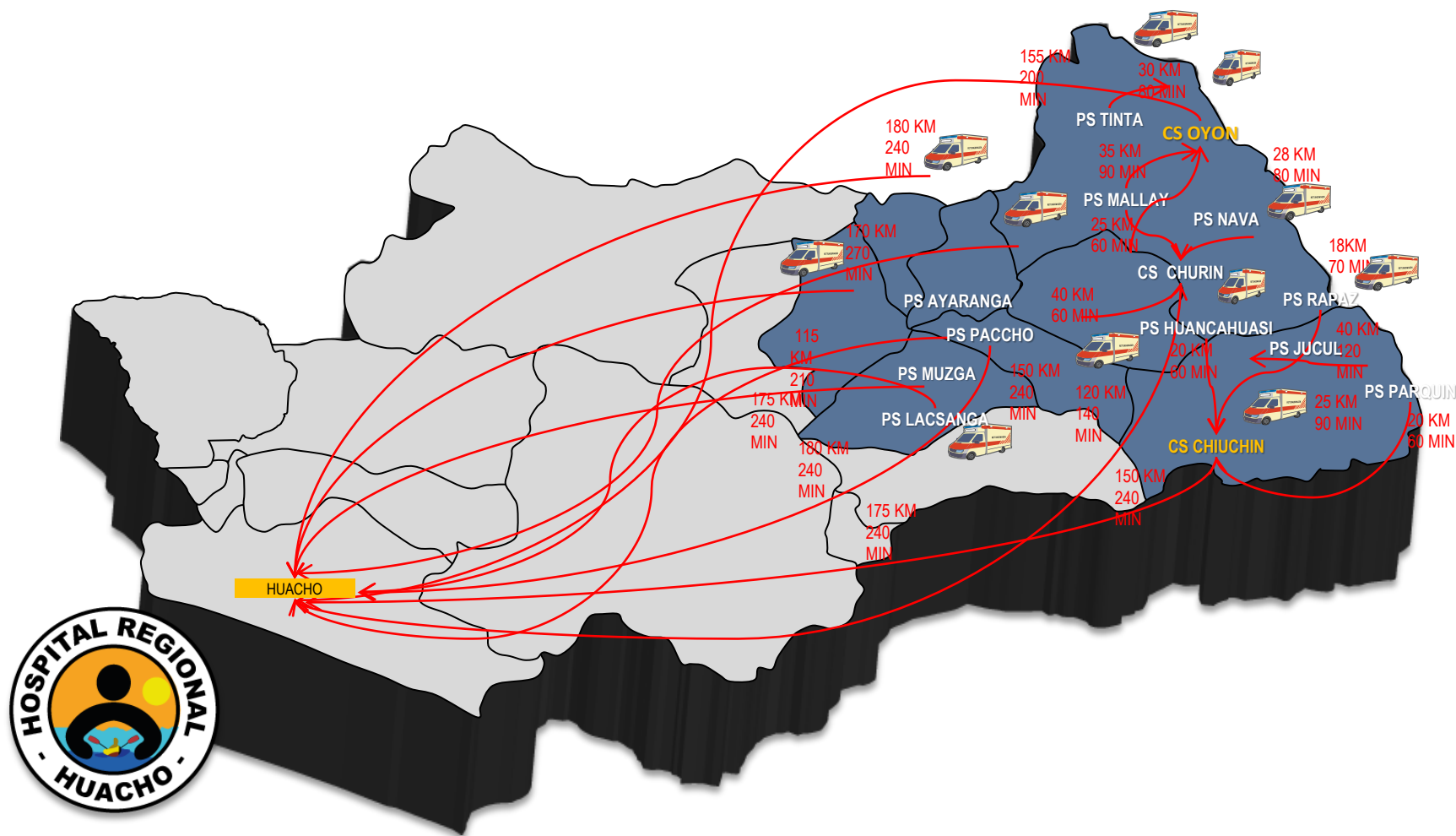




MAPA DE FLUJO DE EMERGENCIAS MCR CHURIN - OYÓN

RED DE SALUD HUAURA - OYÓN

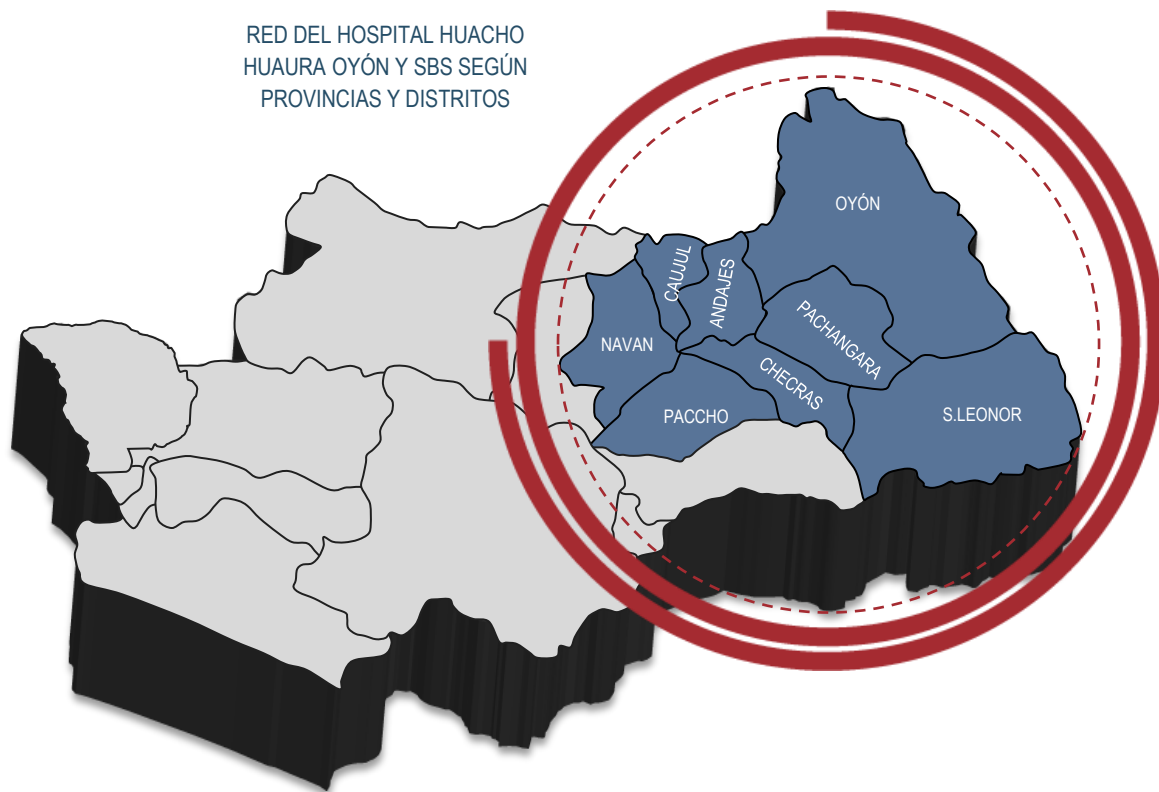
#EpidemiologíaSaludAmbiental



PRIORIZACIÓN DE RIESGOS Y DAÑOS EN LOS DISTRITOS DE LA MCR CHURIN - OYÓN

#EpidemiologíaSaludAmbiental

RED DEL HOSPITAL HUACHO
HUAURA OYÓN Y SBS SEGÚN
PROVINCIAS Y DISTRITOS



Determinantes

1. Escasas acciones de vigilancia y control vectorial.

Daños

1. Prevalencia de Leishmaniosis
2. Reemergencia – riesgo de brotes de bartonelosis
3. Prevalencia de desnutrición
4. Presencia de daños – a la salud de la personas descritos en la matriz de perfil epidemiológico

Riesgos

Aislamiento por fenómenos – eventos naturales
Muerte materna y perinatal
Intoxicación por metales- plaguicidas.

PRIORIZACIÓN DE RIESGOS Y DAÑOS EN LOS DISTRITOS DE LA MCR SAYÁN

#EpidemiologíaSaludAmbiental

RED DEL HOSPITAL HUACHO
HUAURA OYÓN Y SBS SEGÚN
PROVINCIAS Y DISTRITOS

Determinantes

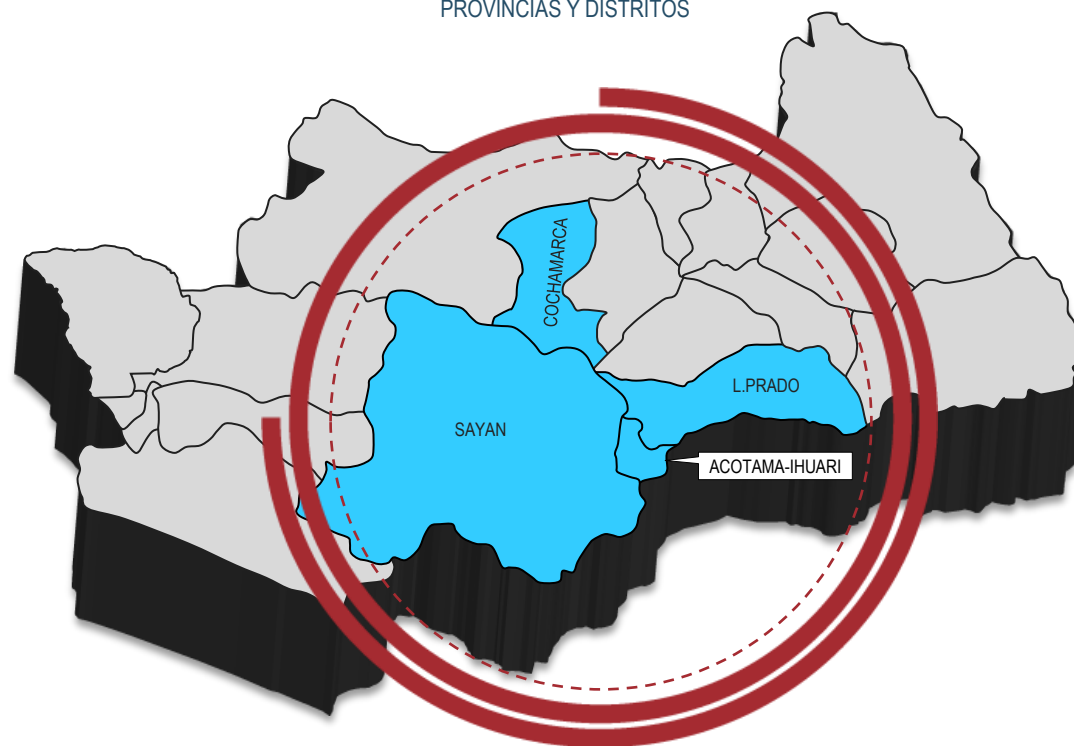
1. Escasas acciones de vigilancia y control vectorial.

Daños

1. Prevalencia de Leishmaniosis
2. Riesgo de brotes de bartonelosis
3. Presencia de daños – a la salud de la personas descritos en la matriz de perfil epidemiológico

Riesgos

Aislamiento por fenómenos – eventos naturales
Intoxicación por plaguicidas.





Determinantes

1. Mala calidad de agua: Respecto a cloración, en el distrito de Santa María
2. Presencia de Centros Poblados sin acceso a servicios básicos.
3. Centros Educativos catalogados como deficientes en su medio sanitario.
4. Manejo inadecuado de alimentos.

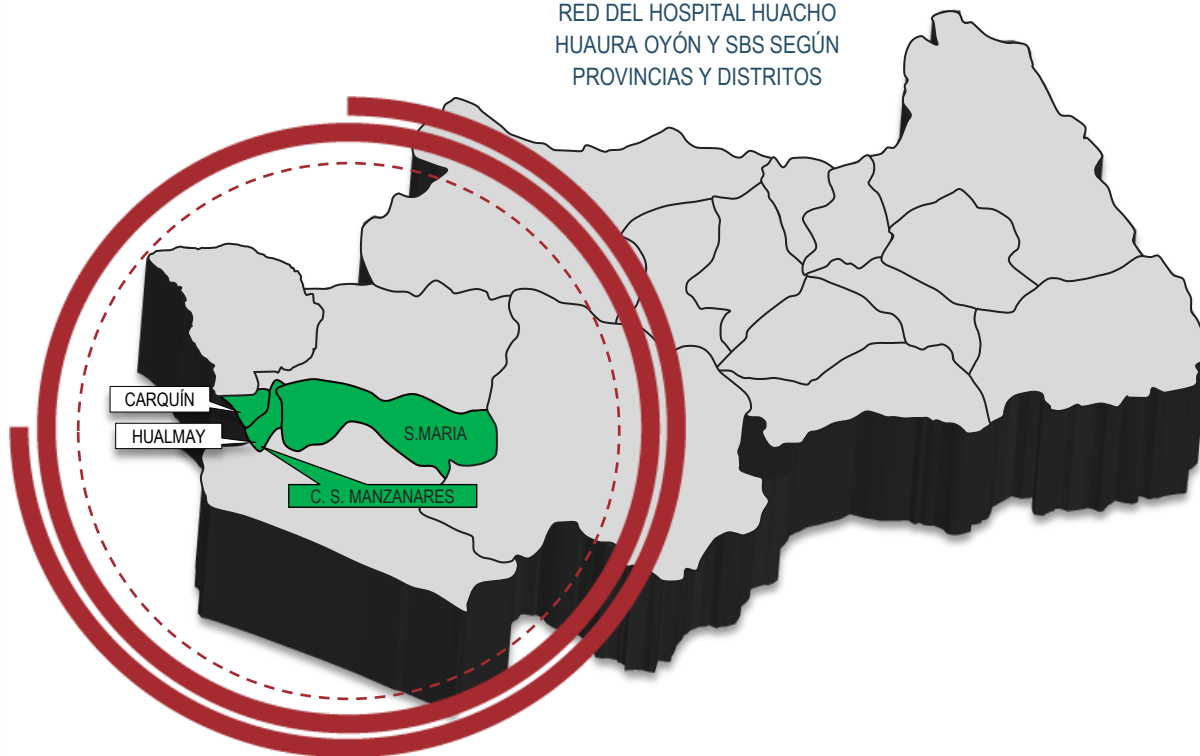
Daños

1. Accidentes de Tránsito
2. Violencias
3. Presencia de daños – a la salud de las personas descritos en la matriz de perfil epidemiológico

Riesgos

Ingreso del vector transmisor del dengue.
Presencia de daños con criterios de estacionalidad

RED DEL HOSPITAL HUACHO
HUAURA OYÓN Y SBS SEGÚN
PROVINCIAS Y DISTRITOS



PRIORIZACIÓN DE RIESGOS Y DAÑOS EN LOS DISTRITOS DE LA MCR HUAURA

#EpidemiologíaSaludAmbiental

RED DEL HOSPITAL HUACHO
HUAURA OYÓN Y SBS SEGÚN
PROVINCIAS Y DISTRITOS

Determinantes

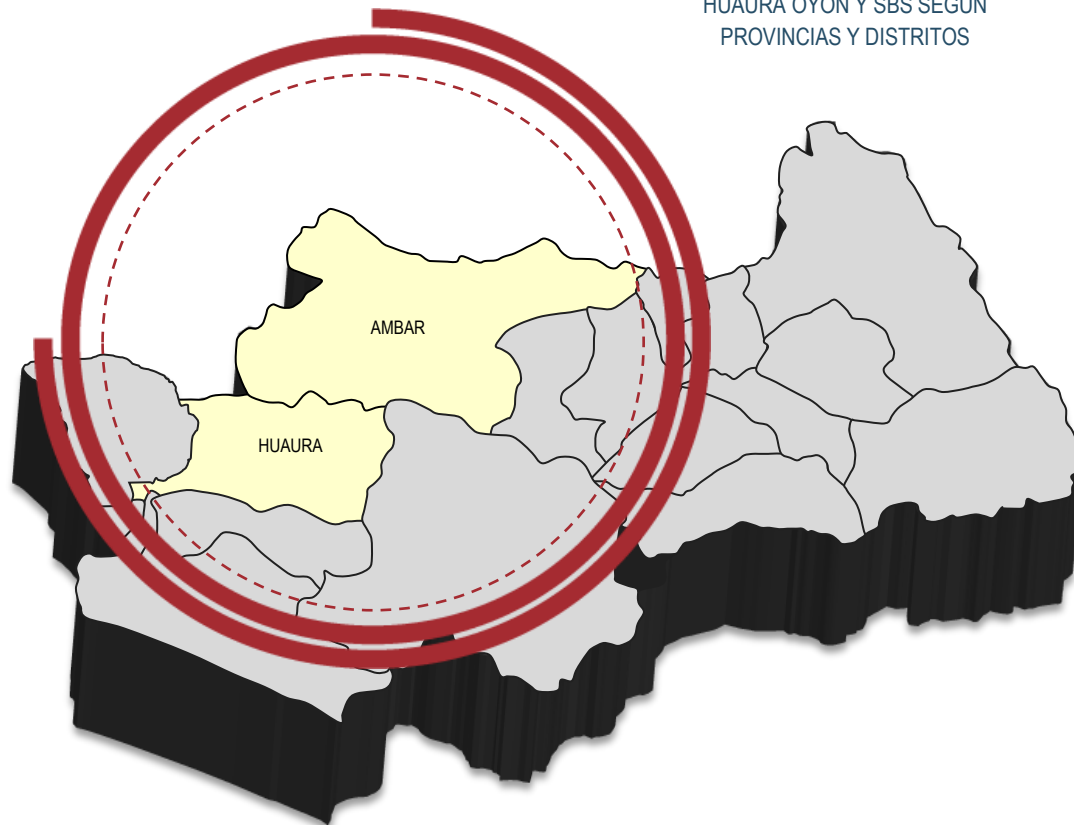
1. Presencia de Centros Poblados sin acceso a servicios básicos.
2. Centros Educativos catalogados como deficientes en su medio sanitario.
3. Manejo inadecuado de alimentos.

Daños

1. Huaura distrito con mayor incidencia de ETAS.
2. Prevalencia de Leishmaniosis en el escenario andino.
3. Presencia de daños – a la salud de la personas descritos en la matriz de perfil epidemiológico

Riesgos

Ingreso del vector transmisor del dengue.
Presencia de daños con criterios de estacionalidad





DISTANCIAS DE LOS ESTABLECIMIENTOS DE SALUD RED DE SALUD HUAURA - OYÓN

#EpidemiologíaSaludAmbiental

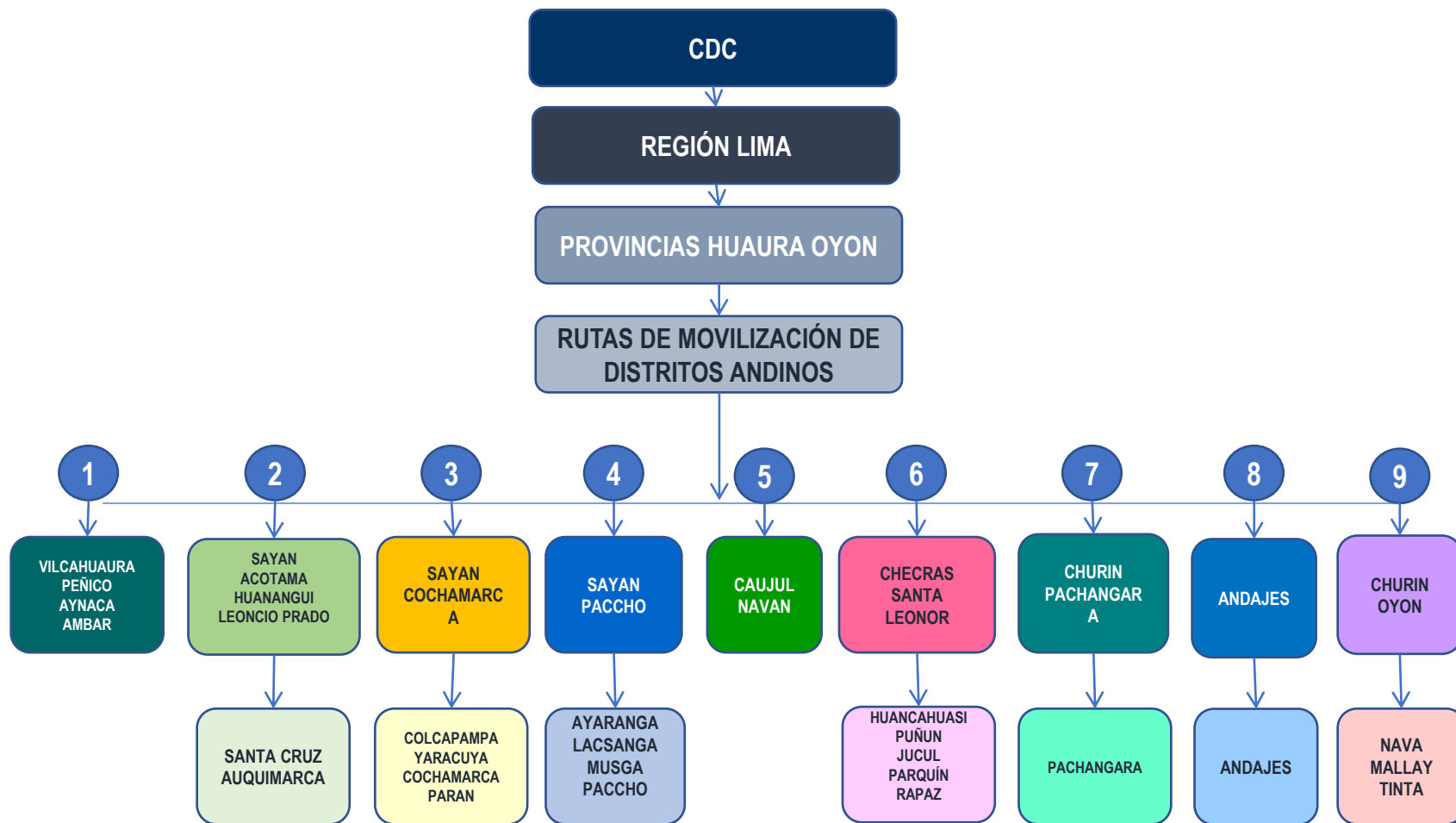
ESTABLECIMIENTOS DE SALUD	DISTANCIA A LA MICRORRED		DISTANCIA AL HOSPITAL	
	EN KM	EN TIEMPO	EN KM	EN TIEMPO
Mr. Huaura			6 000 Km	12 min
P.S. Humaya	22 000 Km	20 min	-	-
P.S. Vilcahuaura	13 000 Km	15 min	-	-
P.S. Peñico	3 000 Km	-	-	-
P.S. Socorro	-	5 min	-	-
C.S. Ambar	50 000 Km	3 hrs	-	-
P.S. Ayaca	45 000 Km	3 hrs	-	-
Mr. Hualmay	-	-	2 500 Km	5 min
P.S. D. Mandamiento	1 000 Km	2 min	-	-
P.S. Campo Alegre	1 000 Km	3 min	-	-
C.S. Santa María	-	-	-	-
P.S. Chonta	2 500 Km	15 min	-	-
P.S. San Bartolomé	2 000 Km	10 min	-	-
P.S. A. Velasquez	2 500 Km	15 min	-	-
P.S. Zapata	2 500 Km	15 min	-	-
C.S. Carquín	2 000 Km	15 min	-	-
P.S. Manzanares	2 500 Km	15 min	-	-
Mr. Sayan			50 000 Km	1 hr
P.S. 9 de Octubre	32 000 Km	1 hr	-	-
P.S. Chambara	20 000 Km	20 min	-	-
P.S. La Merced	28 000 Km	45 min	-	-
P.S. La Villa	30 000 Km	50 min	-	-
P.S. El Ahorcado	37 000 Km	1 hr 20 min	-	-
P.S. La Unión	-	-	-	-
P.S. Auquimarca	60 000 Km	3 hrs	-	-
P.S. Parán	35 000 Km	1 hr 30 min	-	-
P.S. Santa Cruz	78 000 Km	3 hrs	-	-
P.S. Huanangui	-	-	-	-
P.S. Cochamarca	62 000 Km	2 hrs	-	-
P.S. Colcapampa	34 000 Km	2 hrs 30 min	-	-
P.S. Yarucaya	50 000 Km	3 hrs	-	-
Ihuari - Acotama	34 000 Km	1 hr	-	-

ESTABLECIMIENTOS DE SALUD	DISTANCIA A LA MICRORRED		DISTANCIA AL HOSPITAL	
	EN KM	EN TIEMPO	EN KM	EN TIEMPO
Mr. Vegueta			17 000 Km	20 min
P.S. Mazo	2 000 Km	5 min	-	-
P.S. primavera	2 000 Km	3 min	-	-
P.S. Mariategui	3 000 Km	10 min	-	-
P.S. Medio Mundo	4 000 Km	20 min	-	-
P.S. Tiroler	2 500 Km	10 min	-	-
Mr. Churín Oyón			135 000 Km	4 hrs 30 min
P.S. Pachangara	60 000 Km	2 hrs	-	-
P.S. Huancahuasi	60 000 Km	2 hrs	-	-
C.S. Oyón	-	-	-	-
P.S. Mallay	25 000 Km	30 min	-	-
P.S. Nava	20 000 Km	20 min	-	-
P.S. Tinta	18 000 Km	20 min	-	-
P.S. Rapaz	75 000 Km	2 hrs 30 min	-	-
P.S. Andajes	50 000 Km	2 hrs	-	-
P.S. Caujul	75 000 Km	2 hrs 30 min	-	-
P.S. Navan	70 000 Km	2 hrs	-	-
P.S. Puñun	-	-	-	-
P.S. Paccho	80 000 Km	4 hrs	-	-
P.S. Lacsanga	95 000 Km	3 hrs	-	-
P.S. Muzga	90 000 Km	2 hrs	-	-
P.S. Ayaranga	75 000 Km	4 hrs	-	-
P.S. Chiuchin	53 000 Km	2 hrs	-	-
P.S. Parquin	67 000 Km	2 hrs	-	-
P.S. Jucul	47 000 Km	2 hrs	-	-



RUTAS DE ACCESO DISTRITOS ALTOANDINOS RED DE SALUD HUAURA - OYÓN

#EpidemiologíaSaludAmbiental

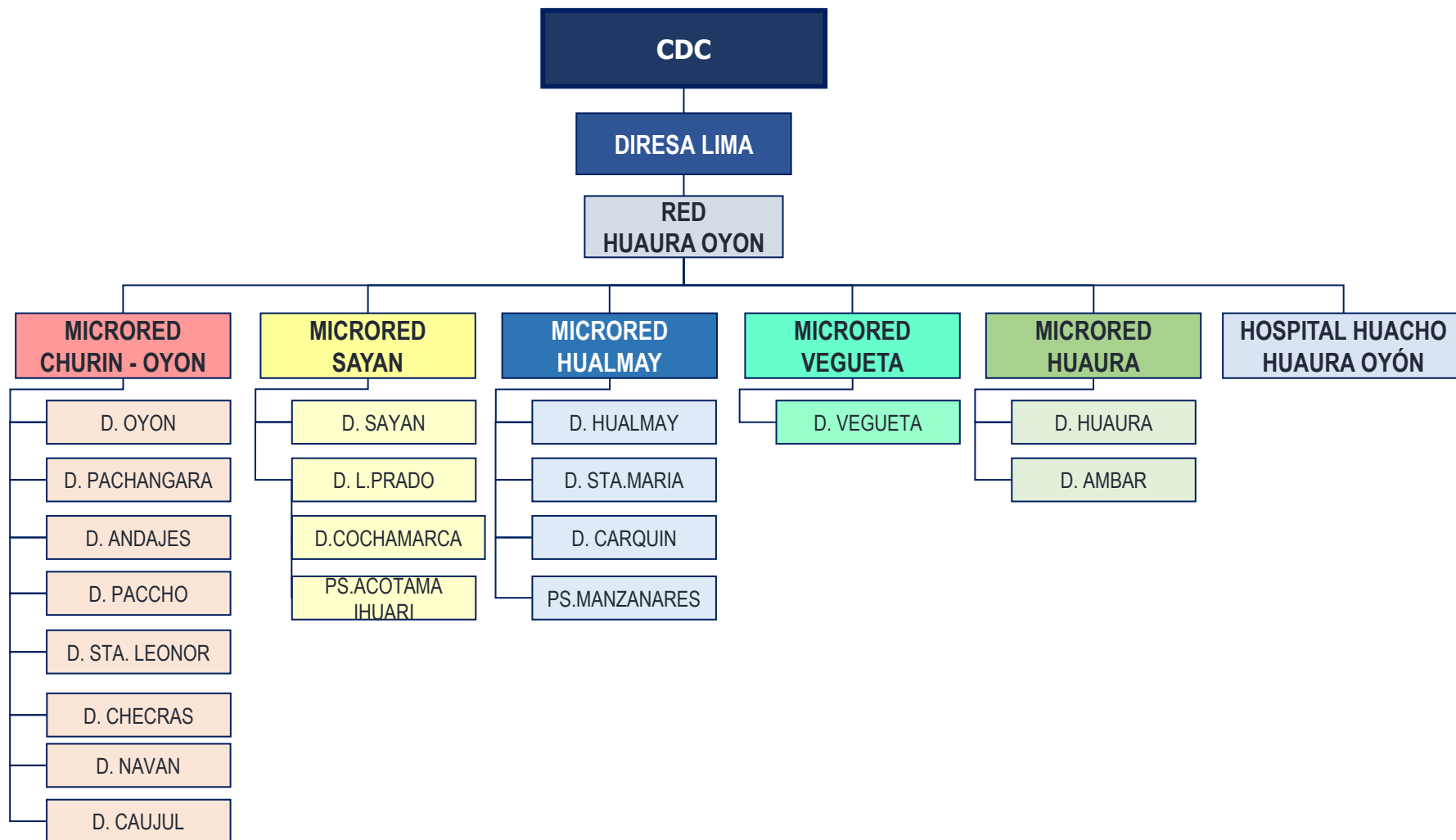




ORGANIGRAMA ESTRUCTURAL - 2022

RED DE SALUD HUAURA – OYÓN

#EpidemiologíaySaludAmbiental

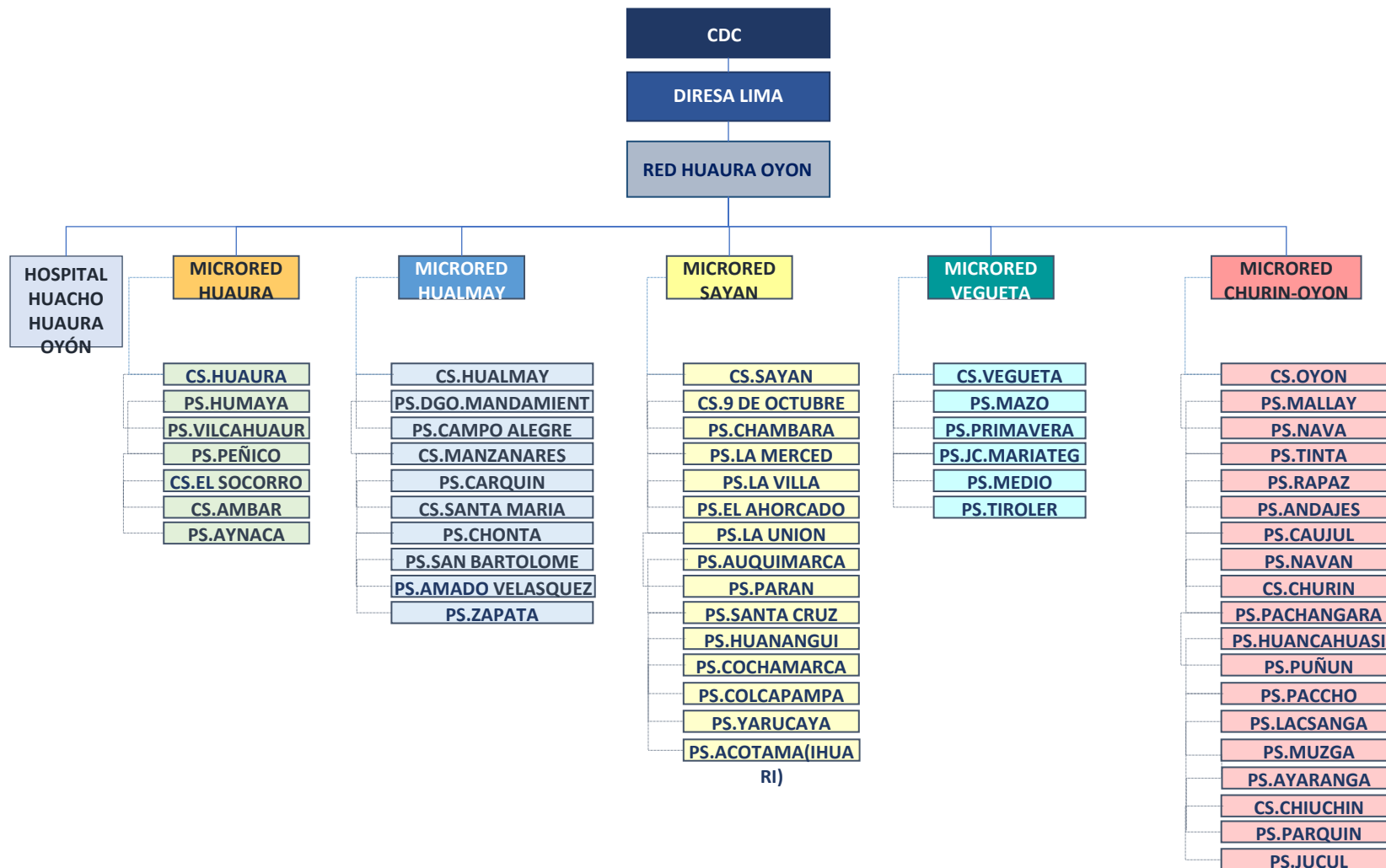




ORGANIGRAMA ESTRUCTURAL DE EE.SS - 2022

RED DE SALUD HUAURA – OYÓN

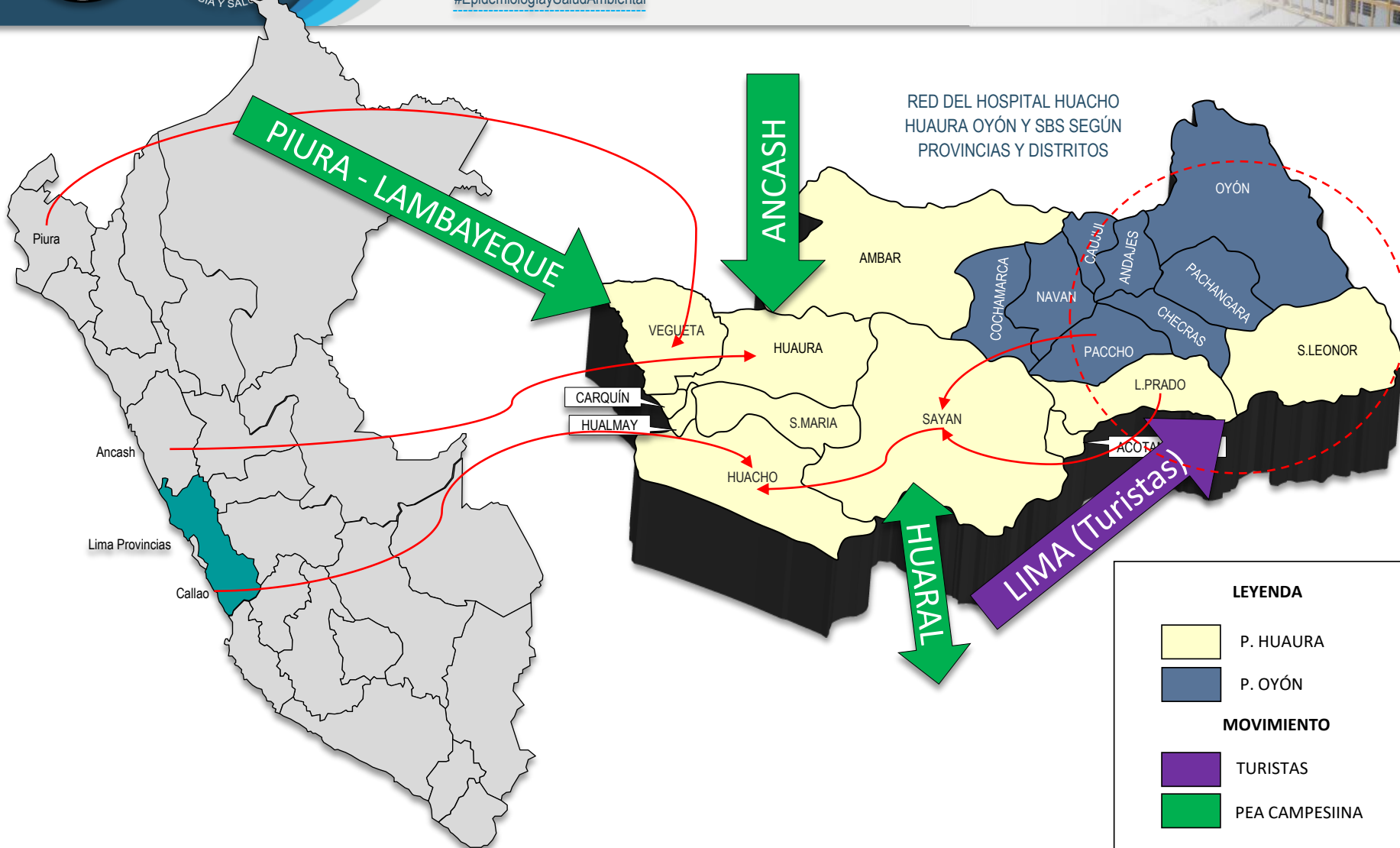
#EpidemiologíaSaludAmbiental



ESTRUCTURA DE RUTAS DE MOVIMIENTOS POBLACIONAL

RED DE SALUD HUAURA - OYÓN

#EpidemiologíaSaludAmbiental



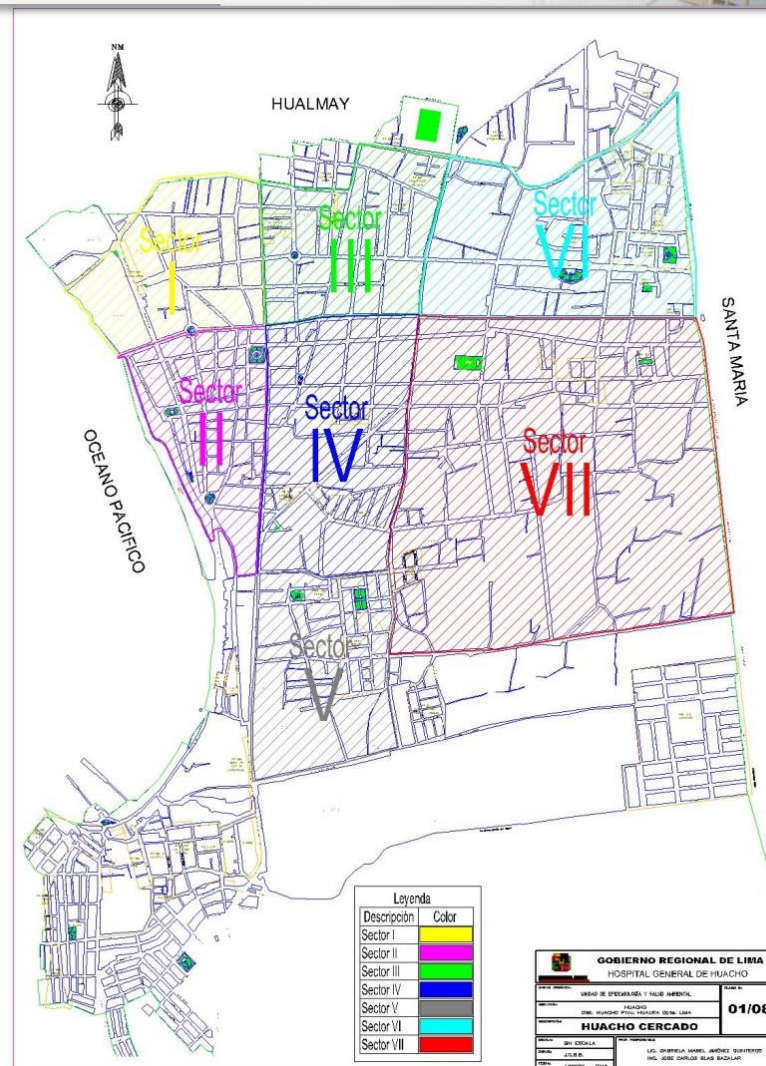


ESCENARIOS PARA DENGUE – DISTRITO DE HUACHO 2022

RED DE SALUD HUAURA - OYÓN

#Epidemiología y Salud Ambiental

RED DEL HOSPITAL HUACHO
HUAURA OYÓN Y SBS SEGÚN
PROVINCIA Y DISTRITOS



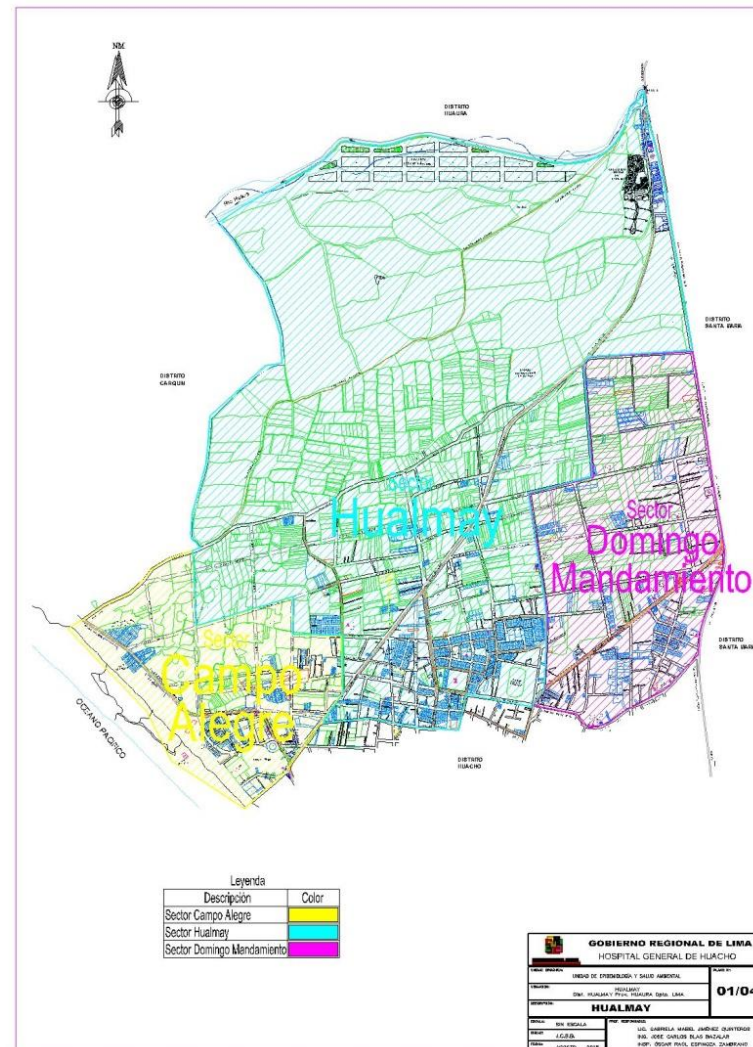
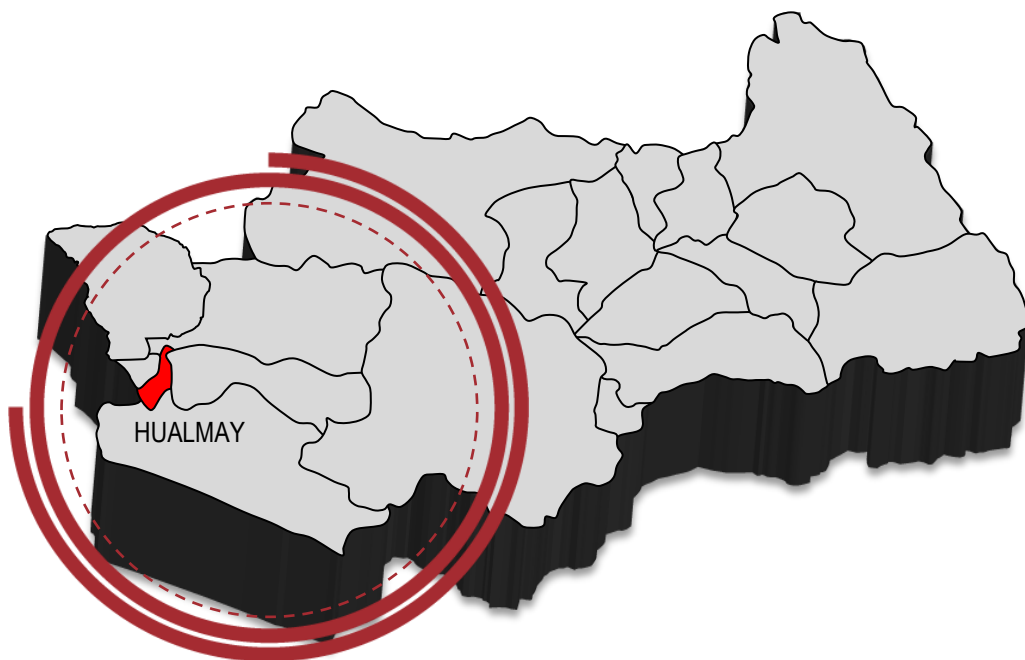


ESCENARIOS PARA DENGUE – DISTRITO DE HUALMAY 2022

RED DE SALUD HUAURA - OYÓN

#Epidemiología y Salud Ambiental

RED DEL HOSPITAL HUACHO
HUAURA OYÓN Y SBS SEGÚN
PROVINCIA Y DISTRITOS



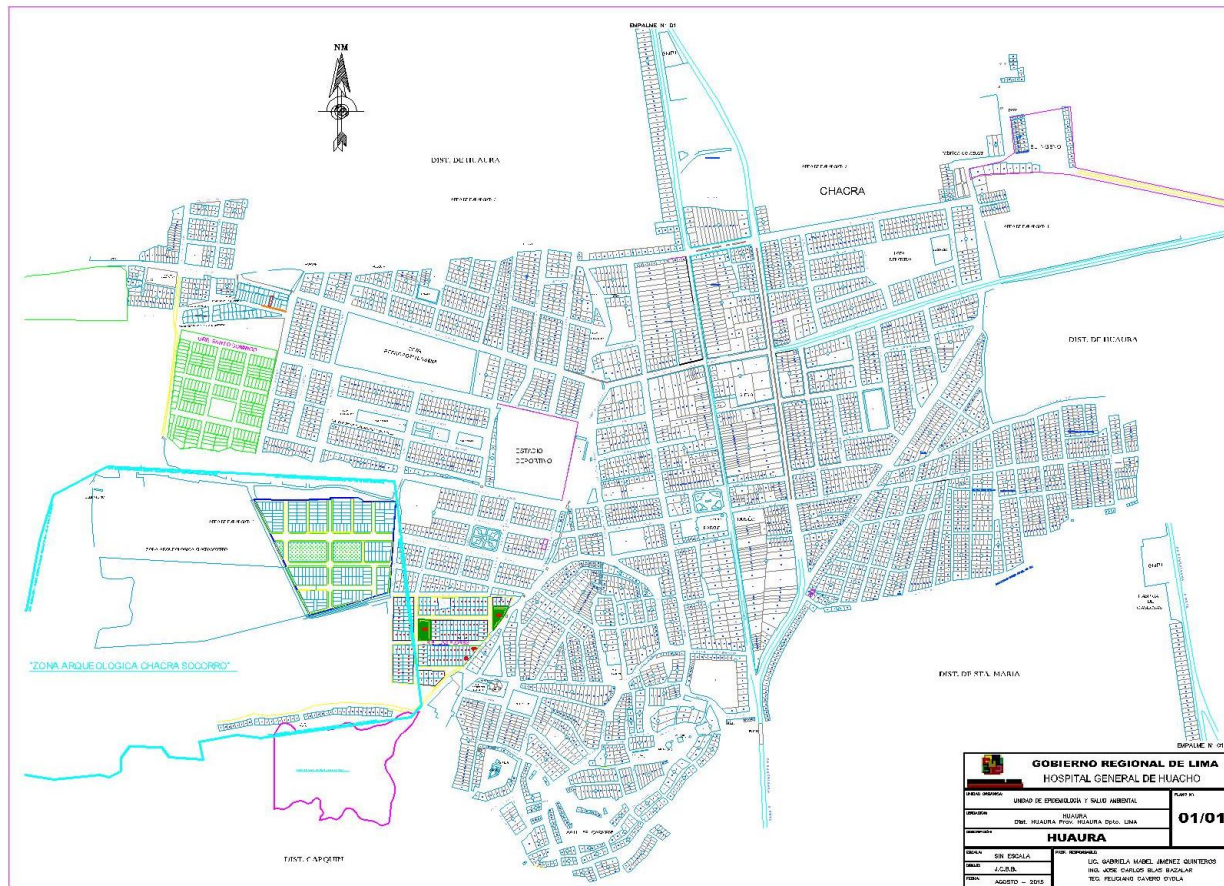


ESCENARIOS PARA DENGUE – DISTRITO DE HUAURA 2022

RED DE SALUD HUAURA - OYÓN

#EpidemiologíaYSaludAmbienta

RED DEL HOSPITAL HUACHO
HUAURA OYÓN Y SBS SEGÚN
PROVINCIAS Y DISTRITOS



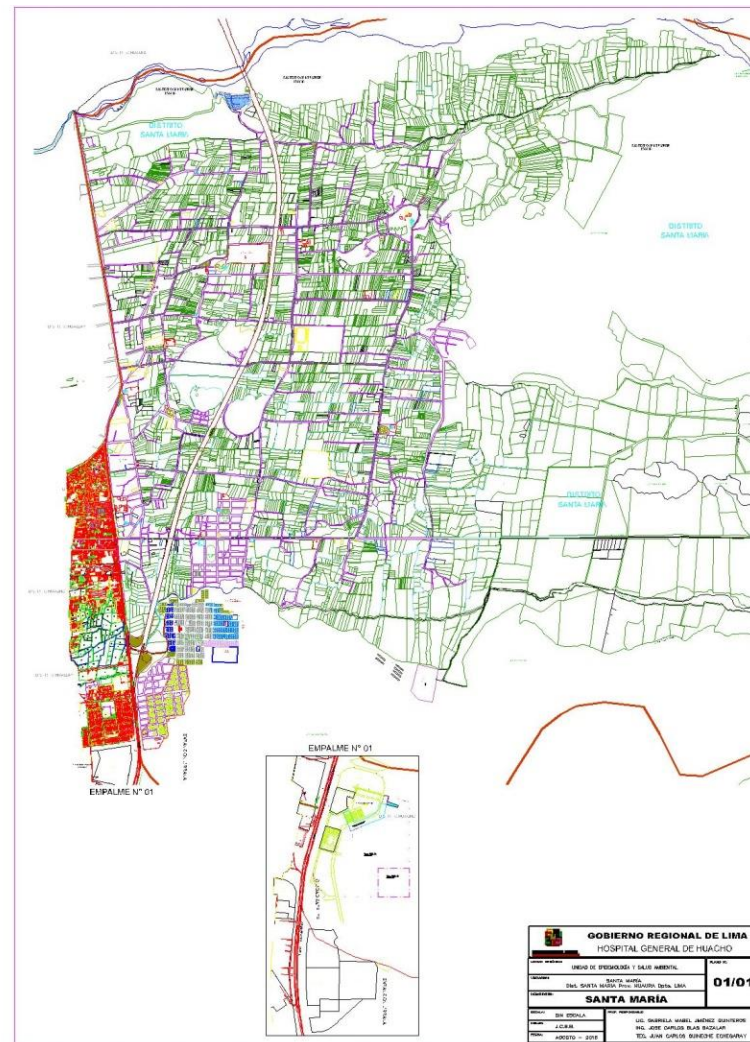


ESCENARIOS PARA DENGUE – DISTRITO DE STA. MARÍA 2022

RED DE SALUD HUAURA - OYÓN

#EpidemiologíaSaludAmbiental

RED DEL HOSPITAL HUACHO
HUAURA OYÓN Y SBS SEGÚN
PROVINCIAS Y DISTRITOS



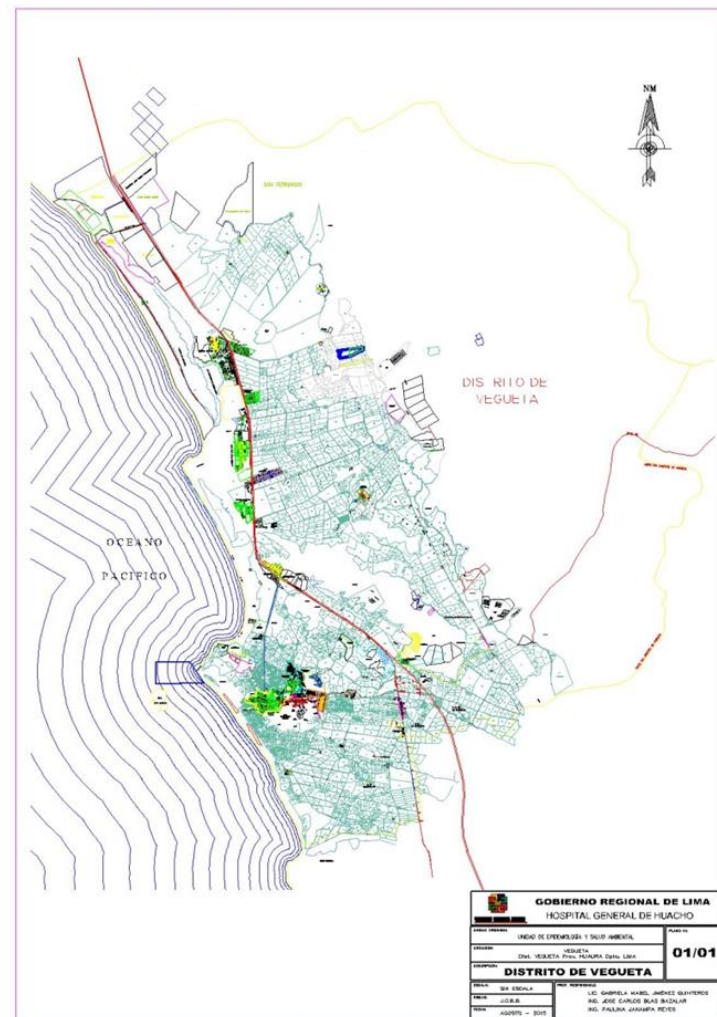
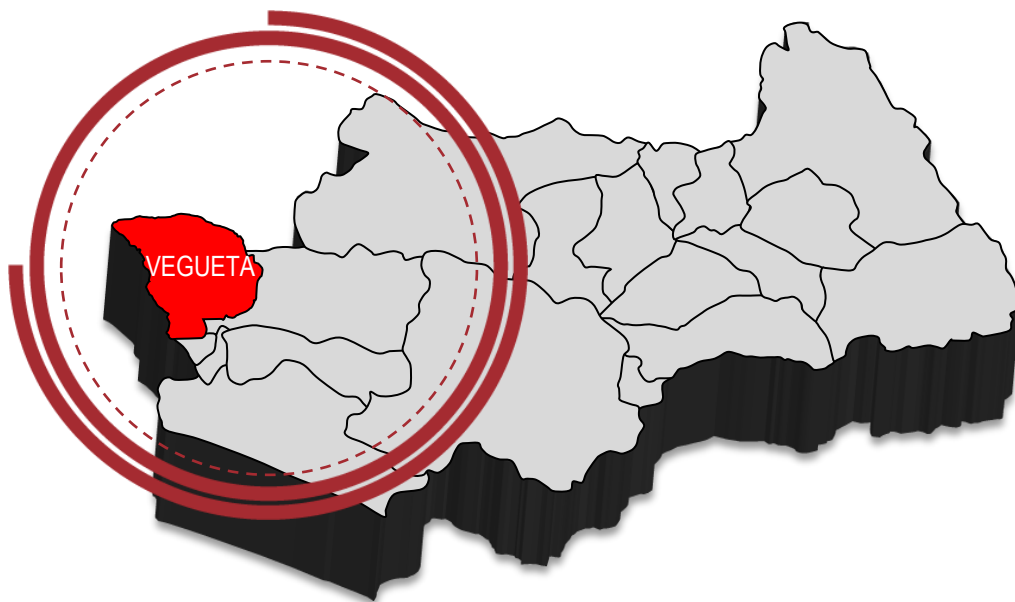


ESCENARIOS PARA DENGUE – DISTRITO DE VEGUETA 2022

RED DE SALUD HUAURA - OYÓN

#EpidemiologíaSaludAmbiental

RED DEL HOSPITAL HUACHO
HUAURA OYÓN Y SBS SEGÚN
PROVINCIA Y DISTRITOS



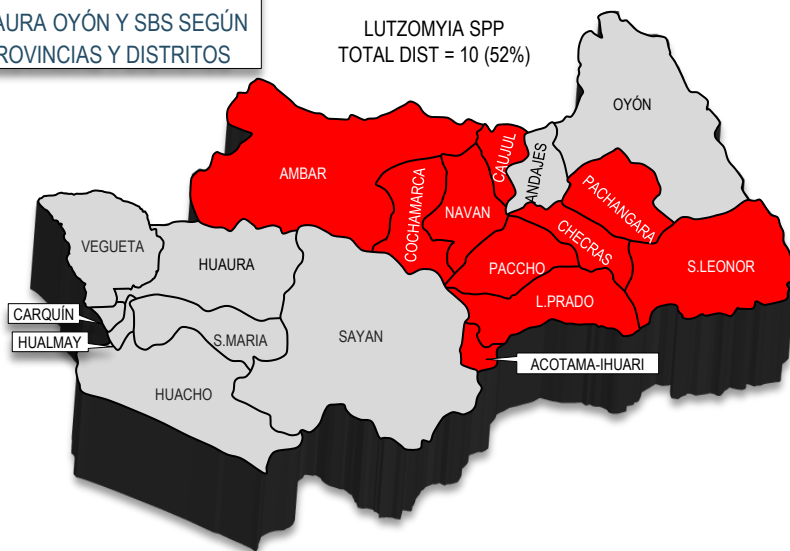


MAPAS ENTOMOLOGICOS DE VECTORES RED DE SALUD HUAURA - OYÓN

#Epidemiología y Salud Ambiental

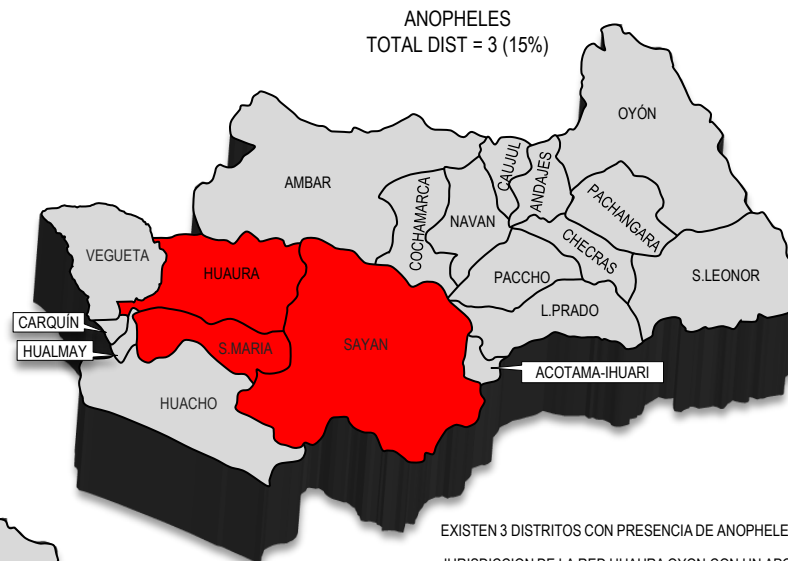
RED DEL HOSPITAL HUACHO
HUAURA OYÓN Y SBS SEGÚN
PROVINCIAS Y DISTRITOS

LUTZOMYIA SPP
TOTAL DIST = 10 (52%)



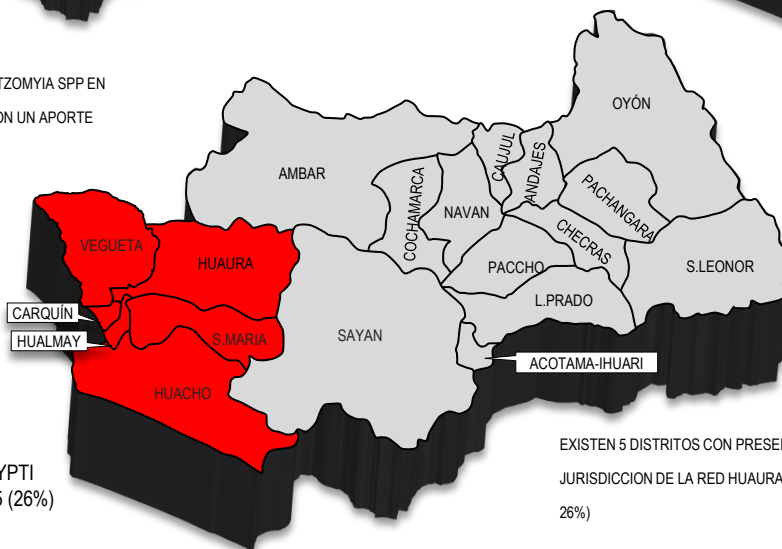
EXISTEN 10 DISTRITOS CON PRESENCIA DE LUTZOMYIA SPP EN
LA JURISDICCION DE LA RED HUAURA OYON CON UN APORTE
DEL 52%)

ANOPHELES
TOTAL DIST = 3 (15%)



EXISTEN 3 DISTRITOS CON PRESENCIA DE ANOPHELES EN LA
JURISDICCION DE LA RED HUAURA OYON CON UN APORTE DEL
15%)

AEDES AEGYPTI
TOTAL DIST = 5 (26%)



EXISTEN 5 DISTRITOS CON PRESENCIA DE AEDES AEGYPTI EN LA
JURISDICCION DE LA RED HUAURA OYON CON UN APORTE DEL
26%)

LEYENDA



AUSENCIA

PRESENCIA

43



UNIDAD DE
EPIDEMIOLOGÍA Y SALUD
AMBIENTAL

www.hdhuacho.gob.pe

Epidemiología y Salud Ambiental



MAPA DE RIESGO: PRESENCIA DE METALES PESADOS EN AGUA

#EpidemiologíaSaludAmbiental

Distritos con presencia de Metales Pesados:

Huacho: (Pozo # 03 EMAPA)Selenio

Ambar: (Cochahuain) Hierro

(Soque) Arsénico, Aluminio y Hierro

Leoncio Prado: (Huanangui) Hierro y Aluminio

Vegueta: (Vegueta) Arsénico

(Ruquia) Aluminio

(Santa Fe y Cerro Campana) Arsénico

(JCM y Medio Mundo) Arsénico y Boro

Santa María: (S.Maria y Los Cipreses) Selenio

Sayán: (Mani Alto) Hierro y Aluminio

(Quintay) Hierro y Manganeseo

(17 de Enero) Hierro y Aluminio

Caujul: (Aguar) Hierro y Aluminio

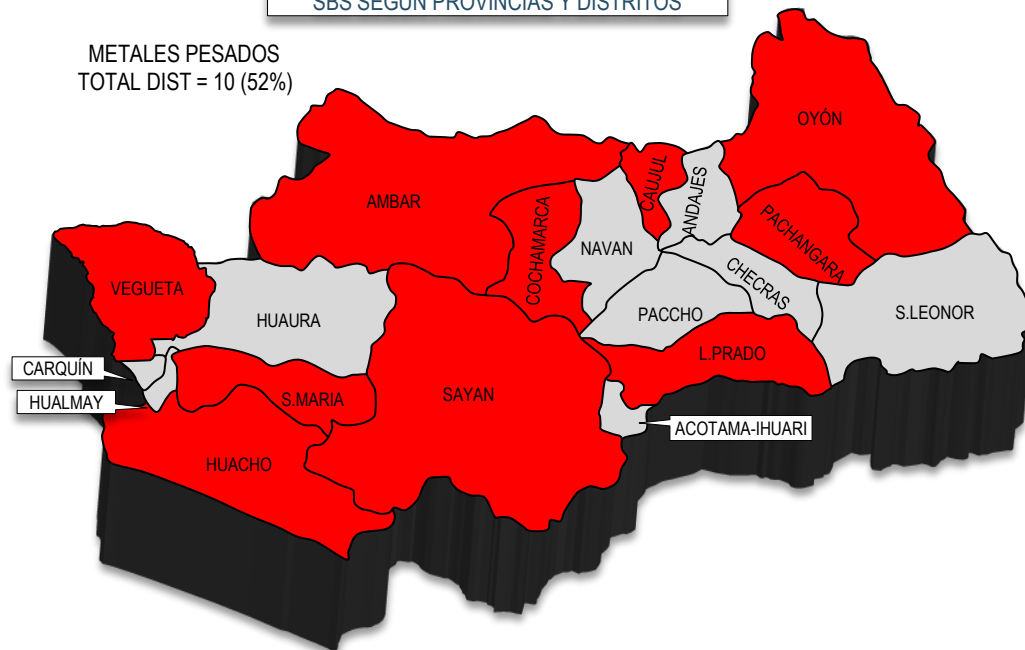
Cochamarca: (Cochamarca) Hierro y Aluminio

Oyón: (Tinta) Aluminio

Pachangara: (Churin y Ayarpongo): Arsénico

En la captación Matará del Sistema de agua de Churin hay presencia de Arsénico



RED DEL HOSPITAL HUACHO HUAURA OYÓN Y
SBS SEGÚN PROVINCIAS Y DISTRITOS



METALES PESADOS
TOTAL DIST = 10 (52%)

EXISTEN 10 DISTRITOS CON PRESENCIA DE METALES PESADOS
EN LA JURISDICCION DE LA RED HUAURA OYON CON UN APOORTE
DEL 52%)

LEYENDA

 AUSENCIA
 PRESENCIA

MAPA DE RIESGO: CONDICIÓN DE AGUA PARA CONSUMO HUMANO

#EpidemiologíaSaludAmbiental

Principal Contexto:

- Deficientes sistemas de agua en infraestructura y tratamiento del agua, consecuencia presencia de coliformes termotolerantes en estudios microbiológicos
- 16 de los 18 distritos en riesgo

CALIDAD DE AGUA
ALTO RIESGO = 13 (68%)






Vegueta, Mazo y Primavera
son los únicos en buenos rangos

Vegueta, Mazo y Primavera
son los únicos en buenos rangos

Solo Capital del Distrito
en buenos rangos

EXISTEN 13 DISTRITOS EN RIESGO POR CALIDAD DE AGUA EN LA JURISDICCION DE LA RED HUAURA OYON CON UN APOORTE DEL 68%)

LEYENDA

	AUSENCIA
	PRESENCIA
	PRESENCIA

HOSPITAL HUACHO HUAURA OYÓN Y SBS

DIRECTOR EJECUTIVO

M.I. OSCAR C. GARAY VALLENAS

SUB DIRECTOR EJECUTIVO

M.C. CABRERA ARGUELLES FREDY

JEFA DE LA UNIDAD DE EPIDEMIOLOGÍA Y SALUD AMBIENTAL

LIC. ENF. JUANA OLINDA NICHÓ VARGAS

JEFE DEL ÁREA DE EPIDEMIOLOGÍA

LIC. ENF. IRENE ROJAS CARLOS.

EQUIPO TÉCNICO DE EPIDEMIOLOGÍA

LIC. EST. YEREMY J. RIVERA CASTILLO

LIC. ENF. ZULLY V. RACACHA VALENTIN

LIC. ENF. DEISSY ANTONIO NICHÓ

LIC. ENF. NOHELY PEREZ SALVADOR

EQUIPO DE SEGUIMIENTO CLÍNICO

M.C. GEAN C. ARTEAGA QUICHIZ

