



INFORME EJECUTIVO- N° 09/2019 (16-01-2019)

SITUACIÓN DE RIESGOS SANITARIOS EN LA RED DE SALUD HUAURA OYÓN

1. REPORTE DE EVENTOS RED DE SALUD HUAURA OYÓN LLUVIAS.

MICRORED	DISTRITOS	EE.SS	NIVEL DE RIESGO	EVENTO ADVERSO	FECHA	HORA/ TEMPERATURA	DAÑOS POST EVENTO ADVERSO
HUAURA	HUAURA	C.S. Huaura	MEDIO	LLUVIA LEVE	15/01/2019	11:00pm-02:00am	NINGUNO
HUAURA	HUAURA	P.S. Humaya	MEDIO	LLUVIA LEVE	15/01/2019	10:15pm-02:00am	NINGUNO
HUAURA	HUAURA	P.S. Socorro	MEDIO	LLUVIA LEVE	15/01/2019	11:00pm-02:00am	NINGUNO
HUALMAY	HUACHO	C.S. Manzanares	BAJO	LLUVIA LEVE	15/01/2019	11:00pm-02:00am	NINGUNO
HUALMAY	HUALMAY	C.S. Hualmay	BAJO	LLUVIA LEVE	15/01/2019	11:00pm-02:00am	NINGUNO
HUALMAY	HUALMAY	P.S. Campo Alegre	BAJO	LLUVIA LEVE	15/01/2019	11:00pm-02:00am	NINGUNO
HUALMAY	CARQUIN	P.S. Carquín	BAJO	LLUVIA LEVE	15/01/2019	11:00pm-02:00am	NINGUNO
HUALMAY	SANTA MARIA	P.S. Zapata	BAJO	LLUVIA LEVE	15/01/2019	11:00pm-02:00am	NINGUNO
HUALMAY	SANTA MARIA	P.S. San Bartolomé	BAJO	LLUVIA LEVE	15/01/2019	11:00pm-02:00am	NINGUNO
SAYAN	SAYAN	P.S. La Villa	ALTO	LLUVIA MODERADA	15/01/2019	09:00pm-04:00am	NINGUNO
SAYAN	IHUARI	P.S. Acotama (Ihuari)	MUY ALTO	LLUVIA MODERADA	15/01/2019	06:00pm-10:00pm	NINGUNO
SAYAN	LEONCIO PRADO	P.S. Auquimarca	ALTO	LLUVIA MODERADA	15/01/2019	04:30pm - 07:30pm-	NINGUNO
SAYAN	LEONCIO PRADO	P.S. Auquimarca	ALTO	LLUVIA MODERADA	15/01/2019	11:00pm - 01:00am-	NINGUNO
SAYAN	LEONCIO PRADO	P.S. Santa Cruz	ALTO	LLUVIA MODERADA	15/01/2019	05:00pm-08:00pm	NINGUNO
SAYAN	COCHAMARCA	P.S. Cochamarca	ALTO	LLUVIA LEVE	15/01/2019	11:00pm-12:30am	NINGUNO
CHURIN OYON	OYON	P.S. Mallay	ALTO	LLUVIA MODERADA	15/01/2019	03:00pm-04:30pm	NINGUNO
CHURIN OYON	PACHANGARA	C.S. Churin	ALTO	LLUVIA LEVE	15/01/2019	03:52pm-05:00pm	NINGUNO
CHURIN OYON	SANTA LEONOR	C.S. Chiuchin	ALTO	LLUVIA MODERADA	15/01/2019	03:40pm-05:00pm	NINGUNO
CHURIN OYON	SANTA LEONOR	P.S. Parquin	ALTO	LLUVIA LEVE	16/01/2019	08:03am-	NINGUNO
CHURIN OYON	SANTA LEONOR	P.S. Jucul	ALTO	LLUVIA FUERTE	15/01/2019	03:23pm-05:00pm	NINGUNO
CHURIN OYON	SANTA LEONOR	P.S. Jucul	ALTO	LLUVIA FUERTE	15/01/2019	07:05pm - 09:00pm-	NINGUNO
CHURIN OYON	PACCHO	P.S. Lacsanga.	ALTO	LLUVIA LEVE	15/01/2019	04:30pm - 05:00pm-	NINGUNO
CHURIN OYON	PACCHO	P.S. Lacsanga.	ALTO	LLUVIA LEVE	15/01/2019	05:20pm - 07:00pm-	NINGUNO

- Se reportaron presencia de lluvias leves en los distritos de Huacho, Huaura, Hualmay, Carquin, Santa Maria, Cochamarca, Pachangara, Santa Leonor, Paccho, se reportaron también lluvias moderadas en los distritos de Sayan, Ihuari, Leoncio Prado, Oyon, Santa Leonor, lluvia fuerte en el distrito de Santa Leonor, no se presentan daños post evento.
- Rutas de acceso a Establecimientos de Salud transitables.

2. ACCIONES REALIZADAS:

- Monitoreo en tiempo real, por medio del módulo de comunicaciones según los escenarios de riesgos por lluvias intensas – CENEPRED, las 24 hrs.
- Monitoreo de las referencias de establecimientos de salud de primer nivel con el equipo del servicio de emergencia y hospitalización.
- Monitoreo y vigilancia de accidentes de tránsito, teniendo en consideración las carreteras afectadas.
- Comunicación y coordinaciones con COE distrital, provincial y COE UGEL.
- Elaboración y envío de reporte a EMED DIRESA y COER.





ESPACIO DE MONITOREO DE EMERGENCIAS Y DESASTRES HOSPITAL REGIONAL HUACHO - RED HUAURA OYÓN Y SBS



2. RECOMENDACIONES EN CASO DE EMERGENCIAS.

A LOS ESTABLECIMIENTOS DE SALUD:

- Mantener stock de insumos básicos para garantizar el funcionamiento de los servicios
- Asegurarse la operatividad de equipos (balones de oxígeno), insumos para realizar la nebulización, a su vez brindar el tratamiento adecuado.
- Asegurar la operatividad de las ambulancias (unidad móvil) para la referencia de pacientes.
- Mantener operativo los sistemas de comunicación, especialmente la radiocomunicación.
- Vigilar posibles daños a la población y estructurales en el Establecimiento de Salud (techos, paredes, pisos, fluido eléctrico, agua y desagüe), de inundarse desconectar la energía eléctrica y deshabitarlo.
- Trabajar en forma conjunta con las autoridades, prepararse para evacuar si es necesario.
- Mantenerse alerta ante la probable ocurrencia de emergencias.
- Difundir a la población los mensajes para identificar y prevenir las IRAS y Neumonías.
- Asegurar las condiciones de abrigo adecuado a la población.
- Reservar agua (en depósito cerrado) y alimentos no perecibles.
- Continuar con los reportes de la condición local, alertas, informes y/o rumores de riesgo de fenómenos asociados.

PARA LA MICRORED:

- Coordine adecuadamente el sistema de referencia y contrareferencia de los pacientes
- Verificar el stock adecuado de medicamentos e insumos estratégicos.
- Mantener operativo los sistemas de comunicación con los establecimientos de salud.
- Difundir el contenido de la presente alerta a la población, a través de los medios de comunicación.
- Informar al centro de operaciones de emergencia del Hospital Regional las acciones implementadas.





3. RUTAS DE ACCESO A LOS ESTABLECIMIENTOS DE SALUD DEL ESCENARIO ANDINO

DISTRITOS ANDINOS	LOCALIDADES
1) Huaura- Ámbar	Vilcahuaura - Peñico - Aynaca - Ambar
2) Sayán-Ihuari- Leoncio prado	Sayán - Acotama - Huamagui - santa Cruz – Auquimarca
3) Sayán-Cochamarca-Leoncio prado	Sayán - Colcapampa - Yarucaya - Cochamarca – Paran
4) Sayán-Paccho	Sayán - Ayaranga - Muzga - Lacsanga - Paccho
5) Caujul-Navan	Caujul – Navan
6) Checras-Santa Leonor-Pachangara-Oyón	Huancahuasi - Puñun - Chiuchin - Jucul - Parquin – Rapaz
7) Pachangara	Churín - Pachangara
8) Andajes	Churín – Andajes
9) Pachangara-Oyón	Churín - Nava - Mallay - Tinta - Oyón.

Nivel de riesgo: CENEPRED 2017 Plan de lluvias

Clasificación de lluvias según su intensidad:

- **LLOVIZNA**, 0,1-0,5 mm/h (Más conocida como garúa, consiste en pequeñas gotas de agua líquida; debido a su pequeño tamaño tienen un asentamiento lento y en ocasiones parecen que flotarán en el aire)
- **LIGERA**; ≤ 2 mm/h (Las gotas se pueden identificar fácilmente unas de otras. Cuando existe una superficie expuesta seca, ésta tarda más de dos minutos en mojarse completamente)
- **MODERADAS**; > 2 y ≤ 15 mm/h (No se pueden identificar gotas individuales, se forman charcos con gran rapidez. Las salpicaduras de la precipitación se observan hasta cierta altura del suelo).
- **FUERTES** >15 y ≤ 30 mm/h, (La visibilidad es escasa y las gotas que salpican sobre la superficie se levantan varios centímetros). MUY FUERTES, >30 y ≤ 60 mm/h
- **TORRENCIALES**, >60 mm/h.



ANEXOS

COMISIÓN MULTISECTORIAL ENCARGADA
DEL ESTUDIO NACIONAL DEL FENÓMENO "EL NIÑO" – ENFEN
Decreto Supremo N° 007-2017-PRODUCE



ESTUDIO NACIONAL DEL
FENÓMENO "EL NIÑO"

COMUNICADO OFICIAL ENFEN N° 01-2019

Callao, 04 de enero de 2019

Estado de sistema de alerta: **Alerta de El Niño**

La Comisión Multisectorial ENFEN activa el estado de Alerta de El Niño, de magnitud débil, debido a la persistencia de las anomalías positivas de la temperatura del mar en la región Niño 1+2, que incluye la zona norte de Perú y a las condiciones favorables, para su permanencia en lo que resta el verano.

Asimismo, entre enero y febrero, para la costa norte de Perú se prevé como escenario más probable la ocurrencia de lluvias dentro del rango normal a superior; sin descartar para el mes de marzo la ocurrencia de lluvias más intensas de lo normal, más no extraordinarias como en los años 1983, 1998 o 2017.





Aviso N°005

NIVEL 3

Fecha de emisión: Domingo , 13 de Enero de 2019

PRECIPITACIONES EN LA SIERRA

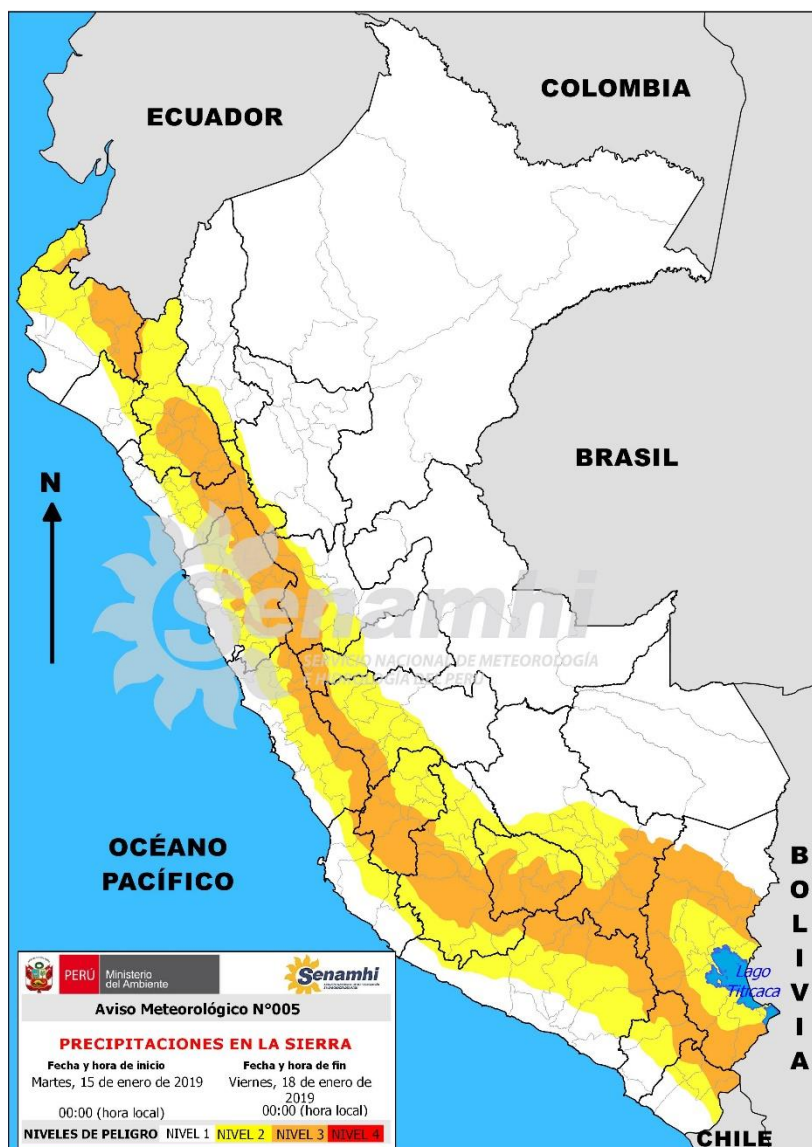
El SENAMHI informa que, desde la medianoche del martes 15 hasta el jueves 17 de enero se prevé precipitaciones líquidas y sólidas de moderada a fuerte intensidad. En la sierra norte se registrarán acumulados mayores a los 20 mm/día, en la sierra centro por encima de los 15 mm/día y en la sierra sur superarán los 25 mm/día. Además se espera nevadas en localidades por encima de los 3800 m.s.n.m. en la sierra sur y sobre los 4000 m.s.n.m. en la sierra centro. Asimismo se espera lluvia de ligera a moderada intensidad por trasvase en la costa, con acumulado por encima de 15 mm/día, en especial en Tumbes.

Departamentos alertados: [AMAZONAS](#), [ANCASH](#), [APURIMAC](#), [AREQUIPA](#), [AYACUCHO](#), [CAJAMARCA](#), [HUANCANELICA](#), [HUANUCO](#), [ICA](#), [JUNIN](#), [LA LIBERTAD](#), [LAMBAYEQUE](#), [LIMA](#), [MOQUEGUA](#), [PASCO](#), [PIURA](#), [PUNO](#), [SAN MARTIN](#), [TACNA](#), [TUMBES](#).

Inicio del evento: Martes , 15 de Enero de 2019 a las 00:00 horas (hora local)

Fin del evento: Viernes , 18 de Enero de 2019 a las 00:00 horas (hora local)

Periodo de vigencia del aviso: **72 horas**



NIVELES DE PELIGRO

NIVEL 1

No es necesario tomar precauciones especiales.

NIVEL 2

Sea prudente si realiza actividades al aire libre que puedan acarrear riesgos en caso de mal tiempo, pueden ocurrir fenómenos meteorológicos peligrosos que sin embargo son normales en esta región. Manténgase al corriente del desarrollo de la situación meteorológica.

NIVEL 3

Se predicen fenómenos meteorológicos peligrosos. Manténgase al corriente del desarrollo de la situación y cumpla los consejos e instrucciones dados por las autoridades.

NIVEL 4

Sea extremadamente precavido; se predicen fenómenos meteorológicos de gran magnitud. Este al corriente en todo momento del desarrollo de la situación y cumpla los consejos e instrucciones dados por las autoridades.





ESPACIO DE MONITOREO DE EMERGENCIAS Y DESASTRES

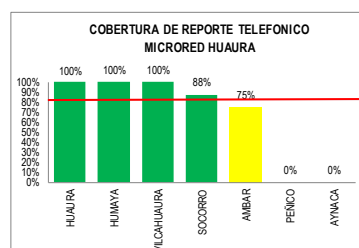
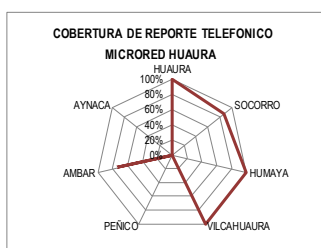
HOSPITAL REGIONAL HUACHO - RED HUAURA OYÓN Y SBS



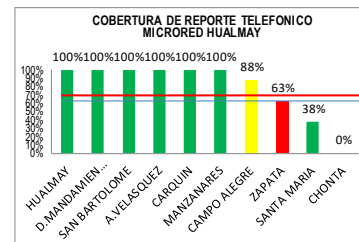

COBERTURA DE OPORTUNIDAD DE REPORTE S.E. 02/ 2019 - COE HOSPITAL REGIONAL HUACHO



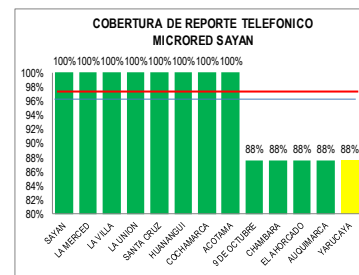
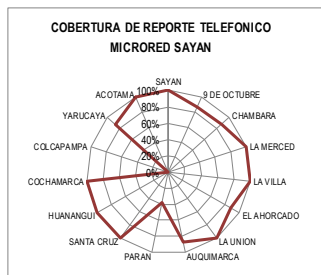
DISTRITO	EESS	NRO	COB
HUACHO	HOSPITAL HUACHO	0	0
MICRORED HUAURA			
HUAURA	HUAURA	8	100%
	SOCORRO	7	88%
	HUMAYA	8	100%
	VILCAHUAURA	8	100%
	PENICO	0	0%
AMBAR	AMBAR	6	75%
	AYNACA	0	0%
TOTAL		37	66%



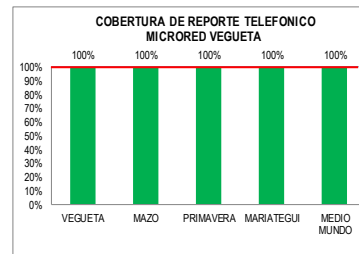

MICRORED HUALMAY			
HUALMAY	HUALMAY	8	100%
	D.MANDAMIENTO	8	100%
	CAMPO ALEGRE	7	88%
S.MARIA	SANTA MARIA	3	38%
	CHONTA	0	0%
	ZAPATA	5	63%
	SAN BARTOLOME	8	100%
	A.VELASQUEZ	8	100%
	CARQUIN	8	100%
HUACHO	MANZANARES	8	100%
TOTAL		63	79%



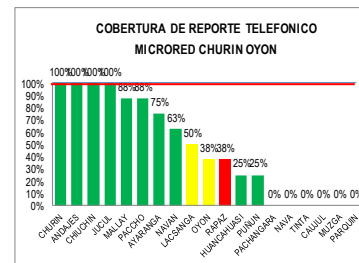
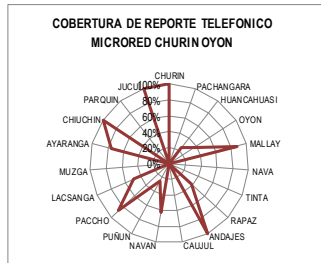
MICRORED SAYAN			
SAYAN	SAYAN	8	100%
	9 DE OCTUBRE	7	88%
	CHAMBARA	7	88%
	LA MERCED	8	100%
	LA VILLA	8	100%
	EL AHORCADO	7	88%
L.PRADO	LA UNION	8	100%
	AUQUIMARCA	7	88%
	PARAN	3	38%
	SANTA CRUZ	8	100%
COCHAMARCA	HUANANGUI	8	100%
	COCHAMARCA	8	100%
	COLCAPAMPA	0	0%
IHUARI	YARUCAYA	7	88%
	ACOTAMA	8	100%
TOTAL		102	85%



MICRORED VEGUETA			
VEGUETA	VEGUETA	8	100%
	MAZO	8	100%
	PRIMAVERA	8	100%
	MARIATEGUI	8	100%
	MEDIO MUNDO	8	100%
	TIROLER	7	88%
TOTAL		47	98%



MICRORED CHURIN OYON			
PACHANGARA	CHURIN	8	100%
	PACHANGARA	0	0%
	HUANCAHUASI	2	25%
OYON	OYON	3	38%
	MALLAY	7	88%
	NAVA	0	0%
	TINTA	0	0%
	RAPAZ	3	38%
ANAJES	ANAJES	8	100%
CAUJUL	CAUJUL	0	0%
NAVAN	NAVAN	5	63%
CHECRAS	PUNUN	2	25%
PACCHO	PACCHO	7	88%
	LACSANGA	4	50%
	MUZGA	0	0%
	AYARANGA	6	75%
S.LEONOR	CHIUCHIN	8	100%
	PARQUIN	0	0%
	JUCUL	8	100%
TOTAL		71	47%



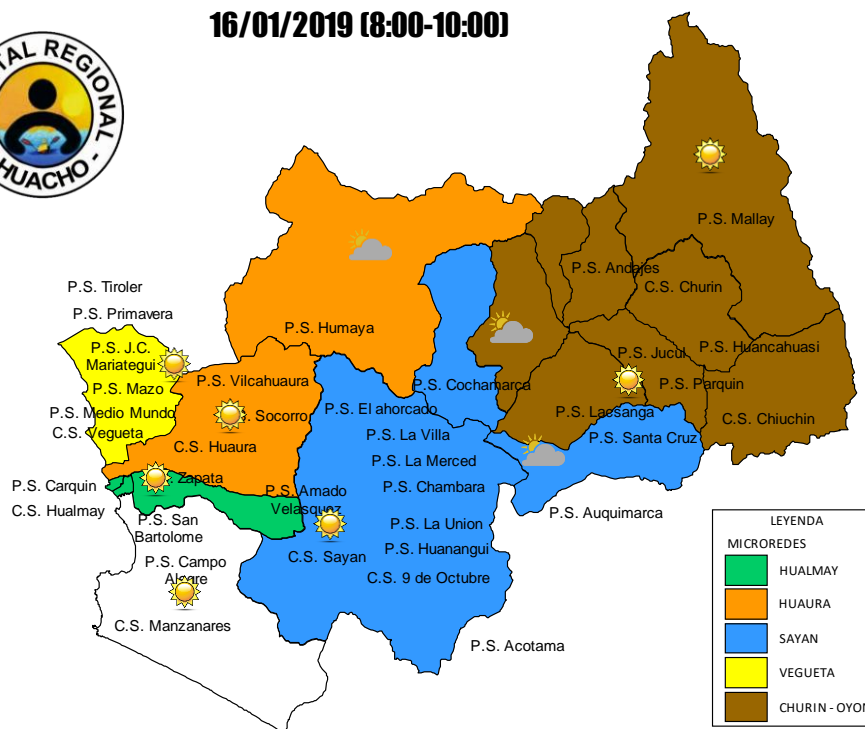
LA MICRO RED DE HUAURA ALCANZA UNA COBERTURA PROMEDIO DE 66 %
 LA MICRO RED DE HUALMAY ALCANZA UNA COBERTURA PROMEDIO DE 79 %
 LA MICRO RED DE SAYAN ALCANZA UNA COBERTURA PROMEDIO DE 85 %
 LA MICRO RED DE VEGUETA ALCANZA UNA COBERTURA PROMEDIO DE 98 %
 LA MICRO RED DE CHURIN ALCANZA UNA COBERTURA PROMEDIO DE 47 %



ESPACIO DE MONITOREO DE EMERGENCIAS Y DESASTRES HOSPITAL REGIONAL HUACHO - RED HUAURA OYÓN Y SBS

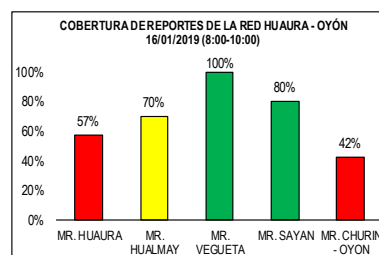
MONITOREO DIARIO DE COMUNICACIÓN HOSPITAL DE HUACHO RED HUAURA - OYÓN

16/01/2019 (8:00-10:00)



RED HUAURA - OYON	TOTAL EESS	EESS REPORTARON	COBERTURA
MR. HUAURA	7	4	57%
MR. HUALMAY	10	7	70%
MR. VEGUETA	6	6	100%
MR. SAYAN	15	12	80%
MR. CHURIN - OYON	19	8	42%
TOTAL	57	37	65%

Fuente: Base de datos MONITOREO DIARIO- EMED SALUD



REPORTE DE LLUVIAS Y EFECTOS ASOCIADOS DE LA RED DE SALUD HUAURA OYÓN

MICRORED	DISTRITOS	EE.SS	NIVEL DE RIESGO	EVENTO ADVERSO	FECHA	HORA/ TEMPERATURA	DAÑOS POST EVENTO ADVERSO
HUAURA	HUAURA	C.S. Huaura	MEDIO	LLUVIA LEVE	15/01/2019	11:00pm-02:00am	NINGUNO
HUAURA	HUAURA	P.S. Humaya	MEDIO	LLUVIA LEVE	15/01/2019	10:15pm-02:00am	NINGUNO
HUAURA	HUAURA	P.S. Socorro	MEDIO	LLUVIA LEVE	15/01/2019	11:00pm-02:00am	NINGUNO
HUALMAY	HUACHO	C.S. Manzanares	BAJO	LLUVIA LEVE	15/01/2019	11:00pm-02:00am	NINGUNO
HUALMAY	HUALMAY	C.S. Hualmay	BAJO	LLUVIA LEVE	15/01/2019	11:00pm-02:00am	NINGUNO
HUALMAY	HUALMAY	P.S. Campo Alegre	BAJO	LLUVIA LEVE	15/01/2019	11:00pm-02:00am	NINGUNO
HUALMAY	CARQUIN	P.S. Carquín	BAJO	LLUVIA LEVE	15/01/2019	11:00pm-02:00am	NINGUNO
HUALMAY	SANTA MARIA	P.S. Zapata	BAJO	LLUVIA LEVE	15/01/2019	11:00pm-02:00am	NINGUNO
HUALMAY	SANTA MARIA	P.S. San Bartolomé	BAJO	LLUVIA LEVE	15/01/2019	11:00pm-02:00am	NINGUNO
SAYAN	SAYAN	P.S. La Villa	ALTO	LLUVIA MODERADA	15/01/2019	09:00pm-04:00am	NINGUNO
SAYAN	IHUARI	P.S. Acotama (Ihuari)	MUY ALTO	LLUVIA MODERADA	15/01/2019	06:00pm-10:00pm	NINGUNO
SAYAN	LEONCIO PRADO	P.S. Auquimarca	ALTO	LLUVIA MODERADA	15/01/2019	04:30pm - 07:30pm	NINGUNO
SAYAN	LEONCIO PRADO	P.S. Auquimarca	ALTO	LLUVIA MODERADA	15/01/2019	11:00pm - 01:00am	NINGUNO
SAYAN	LEONCIO PRADO	P.S. Santa Cruz	ALTO	LLUVIA MODERADA	15/01/2019	05:00pm-08:00pm	NINGUNO
SAYAN	COCHAMARCA	P.S. Cochamarca	ALTO	LLUVIA LEVE	15/01/2019	11:00pm-12:30am	NINGUNO
CHURIN OYON	OYON	P.S. Mallay	ALTO	LLUVIA MODERADA	15/01/2019	03:00pm-04:30pm	NINGUNO
CHURIN OYON	PACHANGARA	C.S. Churín	ALTO	LLUVIA LEVE	15/01/2019	03:52pm-05:00pm	NINGUNO
CHURIN OYON	SANTA LEONOR	C.S. Chiuchín	ALTO	LLUVIA MODERADA	15/01/2019	03:40pm-05:00pm	NINGUNO
CHURIN OYON	SANTA LEONOR	P.S. Parquín	ALTO	LLUVIA LEVE	16/01/2019	08:03am	NINGUNO
CHURIN OYON	SANTA LEONOR	P.S. Jucul	ALTO	LLUVIA FUERTE	15/01/2019	03:23pm-05:00pm	NINGUNO
CHURIN OYON	SANTA LEONOR	P.S. Jucul	ALTO	LLUVIA FUERTE	15/01/2019	07:05pm - 09:00pm	NINGUNO
CHURIN OYON	PACCHO	P.S. Lacsanga	ALTO	LLUVIA LEVE	15/01/2019	04:30pm - 05:00pm	NINGUNO
CHURIN OYON	PACCHO	P.S. Lacsanga	ALTO	LLUVIA LEVE	15/01/2019	05:20pm - 07:00pm	NINGUNO

Fuente: Base de datos MONITOREO DE EVENTOS - EMED SALUD