



INFORME EJECUTIVO- N° 03/2019

SITUACIÓN DE RIESGOS SANITARIOS EN LA RED DE SALUD HUAURA OYÓN

1. REPORTE DE EVENTOS RED DE SALUD HUAURA OYÓN LLUVIAS.

MICRORED	DISTRITOS	EE.SS	NIVEL DE RIESGO	EVENTO ADVERSO	FECHA	HORA/ TEMPERATURA	DAÑOS POST EVENTO ADVERSO
HUAURA	HUAURA	C.S. Huaura	MEDIO	LLUVIA LEVE	6/01/2019	02:20am-03:45am	NINGUNO
HUAURA	HUAURA	P.S. Socorro	MEDIO	LLUVIA LEVE	6/01/2019	02:20am-03:45am	NINGUNO
HUALMAY	HUALMAY	C.S. Hualmay	BAJO	LLUVIA LEVE	6/01/2019	02:20am-03:45am	NINGUNO
CHURIN OYON	OYON	C.S. Oyón	ALTO	LLUVIA MODERADA	6/01/2019	02:00pm-3:45pm	NINGUNO
CHURIN OYON	OYON	C.S. Oyón	ALTO	GRANIZO	6/01/2019	03:00pm-03:30pm	NINGUNO
CHURIN OYON	PACHANGARA	C.S. Churín	ALTO	LLUVIA LEVE	5/01/2019	10:20pm-11:30pm	NINGUNO
CHURIN OYON	SANTA LEONOR	C.S. Chiuchin	ALTO	LLUVIA MODERADA	6/01/2019	3:00pm-6:00pm	NINGUNO
CHURIN OYON	SANTA LEONOR	P.S. Jucul	ALTO	LLUVIA LEVE	6/01/2019	02:36pm-07:50pm	NINGUNO
CHURIN OYON	SANTA LEONOR	P.S. Jucul	ALTO	GRANIZO	6/01/2019	04:00pm-5:00pm	NINGUNO
CHURIN OYON	PACCHO	P.S. Ayaranga	ALTO	LLUVIA LEVE	6/01/2019	04:30pm-05:00pm	NINGUNO

- Se reportaron presencia de lluvias leves en los distritos de Huaura, Hualmay, Pachangara y Paccho, lluvias moderadas con presencia de granizo en los distritos de Santa Leonor y Oyón, no se presentan daños post evento y se efectúan actividades según lo programado.
- Rutas de acceso a Establecimientos de Salud transitables.

2. ACCIONES REALIZADAS:

- Monitoreo en tiempo real, por medio del módulo de comunicaciones según los escenarios de riesgos por lluvias intensas – CENEPRED, las 24 hrs.
- Monitoreo de las referencias de establecimientos de salud de primer nivel con el equipo del servicio de emergencia y hospitalización.
- Monitoreo y vigilancia de accidentes de tránsito, teniendo en consideración las carreteras afectadas.
- Comunicación y coordinaciones con COE distrital, provincial y COE UGEL.
- Elaboración y envío de reporte a EMED DIRESA y COER.

2. RECOMENDACIONES EN CASO DE EMERGENCIAS. A LOS ESTABLECIMIENTOS DE SALUD:

- Mantener stock de insumos básicos para garantizar el funcionamiento de los servicios
- Asegurarse la operatividad de equipos (balones de oxígeno), insumos para realizar la nebulización, a su vez brindar el tratamiento adecuado.





- Asegurar la operatividad de las ambulancias (unidad móvil) para la referencia de pacientes.
- Mantener operativo los sistemas de comunicación, especialmente la radiocomunicación.
- Vigilar posibles daños a la población y estructurales en el Establecimiento de Salud (techos, paredes, pisos, fluido eléctrico, agua y desagüe), de inundarse desconectar la energía eléctrica y deshabitarlo.
- Trabajar en forma conjunta con las autoridades, prepararse para evacuar si es necesario.
- Mantenerse alerta ante la probable ocurrencia de emergencias.
- Difundir a la población los mensajes para identificar y prevenir las IRAS y Neumonías.
- Asegurar las condiciones de abrigo adecuado a la población.
- Reservar agua (en depósito cerrado) y alimentos no perecibles.
- Continuar con los reportes de la condición local, alertas, informes y/o rumores de riesgo de fenómenos asociados.

PARA LA MICRORED:

- Coordine adecuadamente el sistema de referencia y contrareferencia de los pacientes
- Verificar el stock adecuado de medicamentos e insumos estratégicos.
- Mantener operativo los sistemas de comunicación con los establecimientos de salud.
- Difundir el contenido de la presente alerta a la población, a través de los medios de comunicación.
- Informar al centro de operaciones de emergencia del Hospital Regional las acciones implementadas.

3. RUTAS DE ACCESO A LOS ESTABLECIMIENTOS DE SALUD DEL ESCENARIO ANDINO

DISTRITOS ANDINOS	LOCALIDADES
1) Huaura- Ámbar	Vilcahuaura - Peñico - Aynaca - Ambar
2) Sayán-Ihuari- Leoncio prado	Sayán - Acotama - Huamagui - santa Cruz - Auquimarca
3) Sayán-Cochamarca-Leoncio prado	Sayán - Colcapampa - Yarucaya - Cochamarca - Paran
4) Sayán-Paccho	Sayán - Ayaranga - Muzga - Lacsanga - Paccho
5) Cajul-Navan	Cajul - Navan
6) Checras-Santa Leonor-Pachangara-Oyón	Huancahuasi - Puñun - Chiuchin - Jucul - Parquin - Rapaz
7) Pachangara	Churín - Pachangara
8) Andajes	Churín - Andajes
9) Pachangara-Oyón	Churín - Nava - Mallay - Tinta - Oyón.

Nivel de riesgo: CENEPRED 2017 Plan de Lluvias

Clasificación de lluvias según su intensidad:

- **LLOVIZNA**, 0,1-0,5 mm/h (Más conocida como garúa, consiste en pequeñas gotas de agua líquida; debido a su pequeño tamaño tienen un asentamiento lento y en ocasiones parecen que flotar en el aire)



- **LIGERA;** ≤ 2 mm/h (Las gotas se pueden identificar fácilmente unas de otras. Cuando existe una superficie expuesta seca, ésta tarda más de dos minutos en mojarse completamente)
- **MODERADAS;** > 2 y ≤ 15 mm/h (No se pueden identificar gotas individuales, se forman charcos con gran rapidez. Las salpicaduras de la precipitación se observan hasta cierta altura del suelo).
- **FUERTES** >15 y ≤ 30 mm/h, (La visibilidad es escasa y las gotas que salpican sobre la superficie se levantan varios centímetros). MUY FUERTES, >30 y ≤ 60 mm/h
- **TORRENCIALES,** >60 mm/h.

Huacho, 04 de enero del 2019

ANEXOS

COMISIÓN MULTISECTORIAL ENCARGADA
DEL ESTUDIO NACIONAL DEL FENÓMENO "EL NIÑO" – ENFEN
Decreto Supremo N° 007-2017-PRODUCE



ESTUDIO NACIONAL DEL
FENÓMENO "EL NIÑO"

COMUNICADO OFICIAL ENFEN N° 01-2019

Callao, 04 de enero de 2019

Estado de sistema de alerta: **Alerta de El Niño**

La Comisión Multisectorial ENFEN activa el estado de Alerta de El Niño, de magnitud débil, debido a la persistencia de las anomalías positivas de la temperatura del mar en la región Niño 1+2, que incluye la zona norte de Perú y a las condiciones favorables, para su permanencia en lo que resta el verano.

Asimismo, entre enero y febrero, para la costa norte de Perú se prevé como escenario más probable la ocurrencia de lluvias dentro del rango normal a superior; sin descartar para el mes de marzo la ocurrencia de lluvias más intensas de lo normal, más no extraordinarias como en los años 1983, 1998 o 2017.

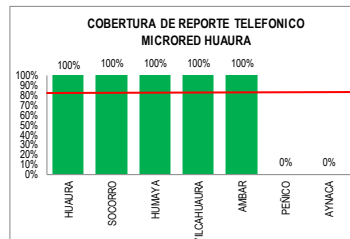
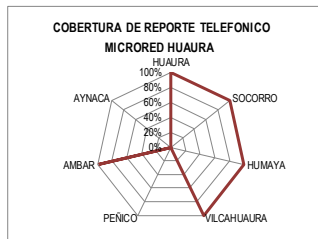




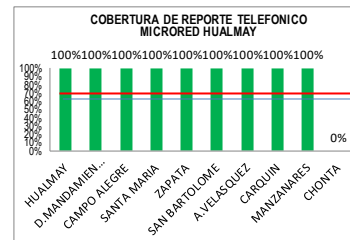

COBERTURA DE OPORTUNIDAD DE REPORTE 07/01/2019 - COE HOSPITAL REGIONAL HUACHO



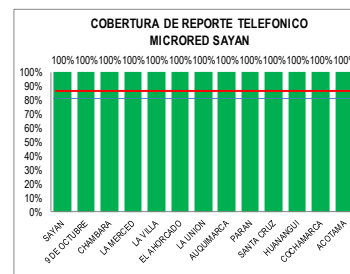
DISTRITO	EESS	NRO	COB
HUACHO	HOSPITAL HUACHO	0	0
MICRORED HUAURA			
HUAURA	HUAURA	1	100%
	SOCORRO	1	100%
	HUMAYA	1	100%
	VILCAHUAURA	1	100%
	PENICO	0	0%
AMBAR	AMBAR	1	100%
	AYNACA	0	0%
TOTAL		5	71%



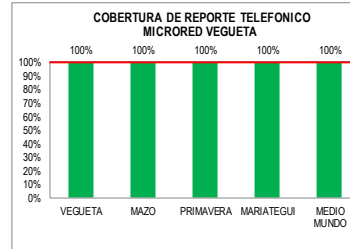
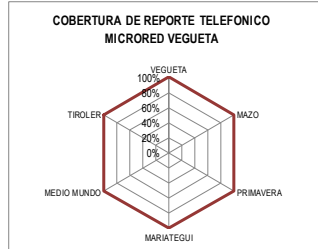
DISTRITO	EESS	NRO	COB
MICRORED HUALMAY			
HUALMAY	HUALMAY	1	100%
	D MANDAMIENTO	1	100%
	CAMPO ALEGRE	1	100%
S.MARIA	SANTA MARIA	1	100%
	CHONTA	0	0%
	ZAPATA	1	100%
	SAN BARTOLOME	1	100%
	AVELASQUEZ	1	100%
CARQUIN	CARQUIN	1	100%
HUACHO	MANZANARES	1	100%
TOTAL		8	90%



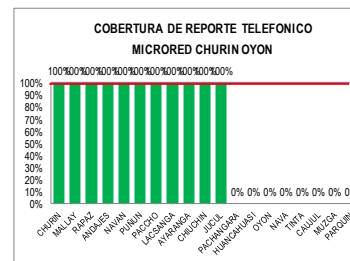
DISTRITO	EESS	NRO	COB
MICRORED SAYAN			
SAYAN	SAYAN	1	100%
	9 DE OCTUBRE	1	100%
	CHAMBARA	1	100%
	LA MERCED	1	100%
	LA VILLA	1	100%
	EL AHORCADO	1	100%
	LA UNION	1	100%
L.PRADO	AUQUIMARCA	1	100%
	PARAN	1	100%
	SANTA CRUZ	1	100%
	HUANANGUI	1	100%
COCHAMARCA	COCHAMARCA	1	100%
	COLCAPAMPA	0	0%
	YARUCAYA	0	0%
IHUARI	ACOTAMA	1	100%
TOTAL		13	87%



DISTRITO	EESS	NRO	COB
MICRORED VEGUETA			
VEGUETA	VEGUETA	1	100%
	MAZO	1	100%
	PRIMAVERA	1	100%
	MARIATEGUI	1	100%
	MEDIO MUNDO	1	100%
	TIROLER	1	100%
TOTAL		6	100%



DISTRITO	EESS	NRO	COB
MICRORED CHURIN OYON			
PACHANGARA	CHURIN	1	100%
	PACHANGARA	0	0%
	HUANCAHUASI	0	0%
OYON	OYON	0	0%
	MALLAY	1	100%
	NAVA	0	0%
	TINTA	0	0%
	RAPAZ	1	100%
	ANDAJES	1	100%
CAUJUL	CAUJUL	0	0%
NAVAN	NAVAN	1	100%
CHECRAS	PUNUN	1	100%
PACCHO	PACCHO	1	100%
	LACSANGA	1	100%
	MUZGA	0	0%
	AYARANGA	1	100%
S.LEONOR	CHIUCHIN	1	100%
	PARQUIN	0	0%
	JUCUL	1	100%
TOTAL		11	58%

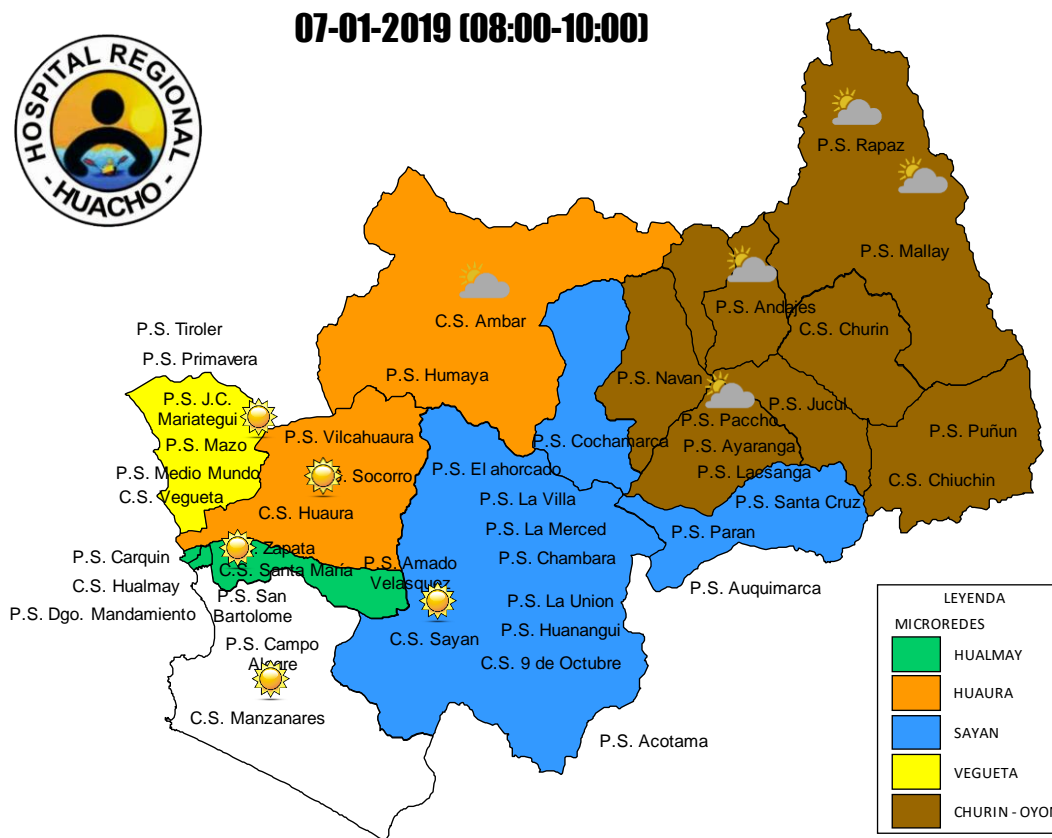


LA MICRO RED DE HUAURA ALCANZA UNA COBERTURA PROMEDIO DE 71 %
 LA MICRO RED DE HUALMAY ALCANZA UNA COBERTURA PROMEDIO DE 90 %
 LA MICRO RED DE SAYAN ALCANZA UNA COBERTURA PROMEDIO DE 87 %
 LA MICRO RED DE VEGUETA ALCANZA UNA COBERTURA PROMEDIO DE 100 %
 LA MICRO RED DE CHURIN ALCANZA UNA COBERTURA PROMEDIO DE 58 %



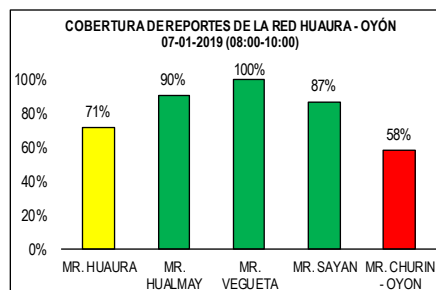
MONITOREO DIARIO DE COMUNICACIÓN HOSPITAL DE HUACHO RED HUAURA - OYÓN

07-01-2019 (08:00-10:00)



RED HUAURA - OYON	TOTAL EESS	EESS REPORTARON	COBERTURA
MR. HUAURA	7	5	71%
MR. HUALMAY	10	9	90%
MR. VEGUETA	6	6	100%
MR. SAYAN	15	13	87%
MR. CHURIN - OYON	19	11	58%
TOTAL	57	44	77%

Fuente: Base de datos MONITOREO DIARIO - EMED SALUD



REPORT DE LLUVIAS Y EFECTOS ASOCIADOS DE LA RED DE SALUD HUAURA OYON

MICRORED	DISTRITOS	EE.SS	NIVEL DE RIESGO	EVENTO ADVERSO	FECHA	HORA/ TEMPERATURA	DAÑOS POST EVENTO ADVERSO
HUAURA	HUAURA	C.S. Huaura	MEDIO	LLUVIA LEVE	6/01/2019	02:20am-03:45am	NINGUNO
HUAURA	HUAURA	P.S. Socorro	MEDIO	LLUVIA LEVE	6/01/2019	02:20am-03:45am	NINGUNO
HUALMAY	HUALMAY	C.S. Hualmay	BAJO	LLUVIA LEVE	6/01/2019	02:20am-03:45am	NINGUNO
CHURIN OYON	OYON	C.S. Oyón	ALTO	LLUVIA MODERADA	6/01/2019	02:00pm-3:45pm	NINGUNO
CHURIN OYON	OYON	C.S. Oyón	ALTO	GRANIZO	6/01/2019	03:00pm-03:30pm	NINGUNO
CHURIN OYON	PACHANGARA	C.S. Churín	ALTO	LLUVIA LEVE	5/01/2019	10:20pm-11:30pm	NINGUNO
CHURIN OYON	SANTA LEONOR	C.S. Chiuchín	ALTO	LLUVIA MODERADA	6/01/2019	3:00pm-6:00pm	NINGUNO
CHURIN OYON	SANTA LEONOR	P.S. Jucul	ALTO	LLUVIA LEVE	6/01/2019	02:36pm-07:50pm	NINGUNO
CHURIN OYON	SANTA LEONOR	P.S. Jucul	ALTO	GRANIZO	6/01/2019	04:00pm-5:00pm	NINGUNO
CHURIN OYON	PACCHO	P.S. Ayaranga	ALTO	LLUVIA LEVE	6/01/2019	04:30pm-05:00pm	NINGUNO

Fuente: Base de datos MONITOREO DE EVENTOS - EMED SALUD